912
G 865

EX LIBRIS
LUDOVICI LEONIS BILLION.

11382



A Paris chez Jean rue Jean de Beauvais

EX LIBRIS
LUDOVICI LEONIS BILLION.

AS PORTATIF

GÉNÉRAL

LLIGENCE DES AUTEURS CLASSIQUES

T Profeſſeur au College de Lisieux.

DÉDIÉ

VERSITÉ DE PARIS

MODERNE ou GÉOGRAPHIE COMPARÉE

DE L'EUROPE

BIBLIOTHECA
SEMINARII S.S. MARIANOPOLIS

chez Jean rue Jean de Beauvais N° 32.

BIBLIOTHÈQUE
SAINT-SULPICE

N° 1. G. N° 1. M.

MAPPE-MON

EN DEUX HÉMISPH

L'ORIENTAL E

L'OCCIDENTAL

PAR M. BONNE,

Ingénieur-Hydrogra

de la Marine.

Fevrier, 1781.

MAPPE-MONDE
N DEUX HÉMISPHERES,
L'ORIENTAL ET
L'OCCIDENTAL

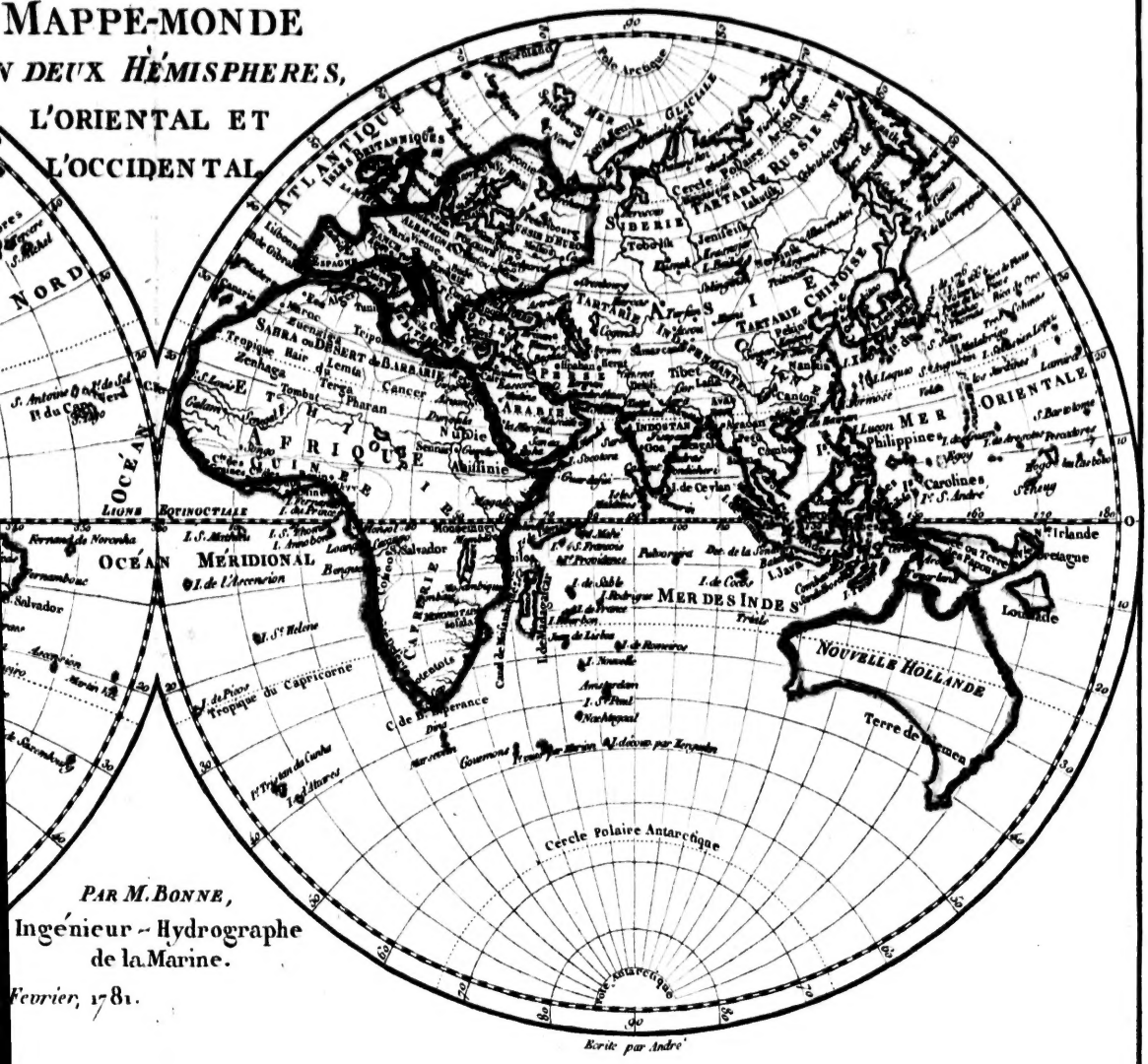

PAR M. BONNE,
Ingénieur-Hydrographe
de la Marine.

Fevrier, 1781.

N° 2. G N° 2. M. Longitude du Méridien de

CARTE RÉDUITE
DES TERRES ET DES MERS DU GLOBE TERRESTRE

Par *M. Bonne*, Ingénieur-Hydrographe de la Marine.

Fevrier, 1782.

Perrier sculp.

Longitude du Méridien

gitude du Méridien de l'Isle de Fer.

N° 3 /1

Longitude du Méridien de Paris.

André' scrip.

N.° 3. G. N.° 3. M.

CARTE DE LA DIRECTION DES

TION DES VTS GÉNÉRAUX ET DES MOUSSONS

N.° 4.

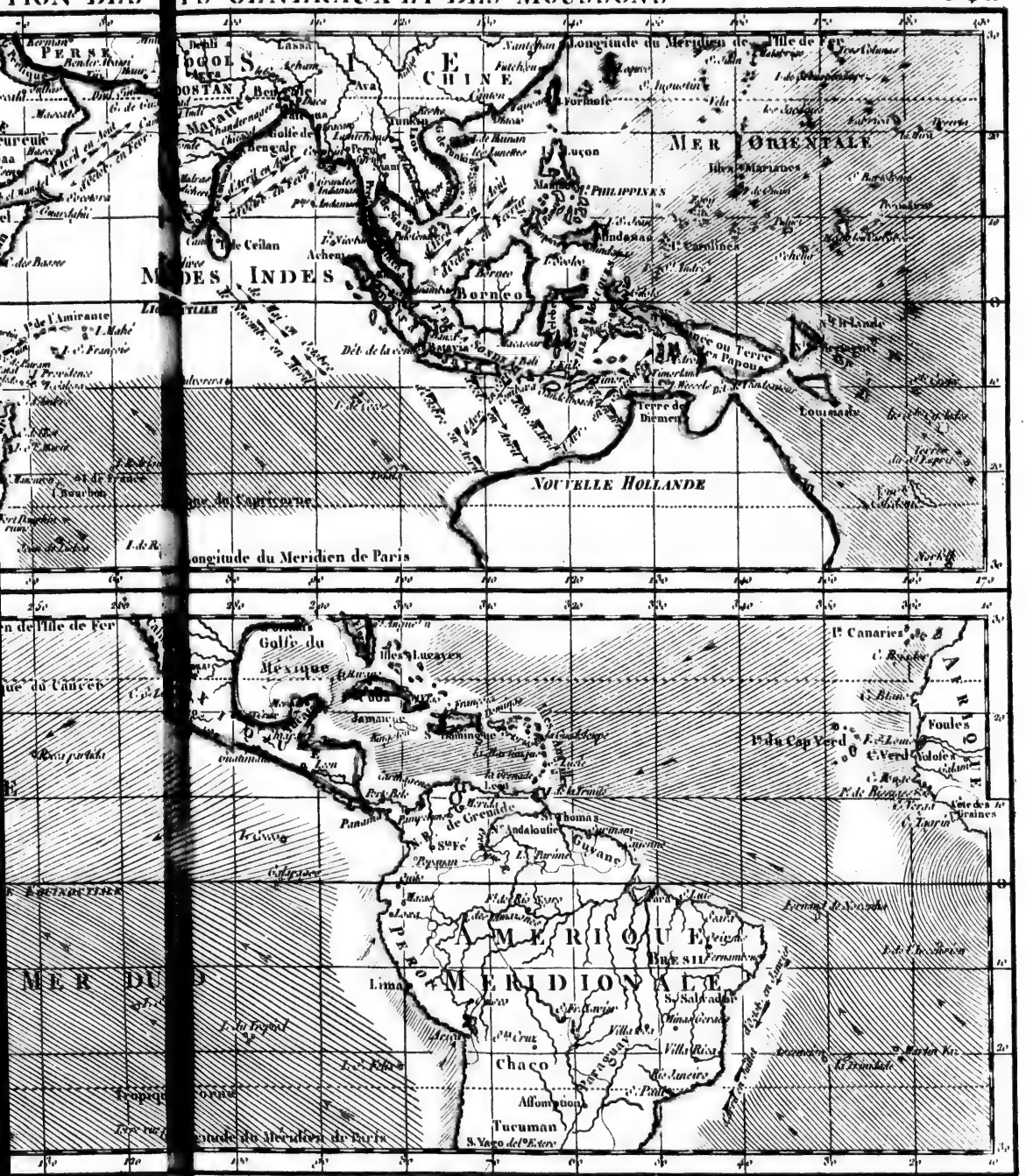

N° 4 G.

Longitude du

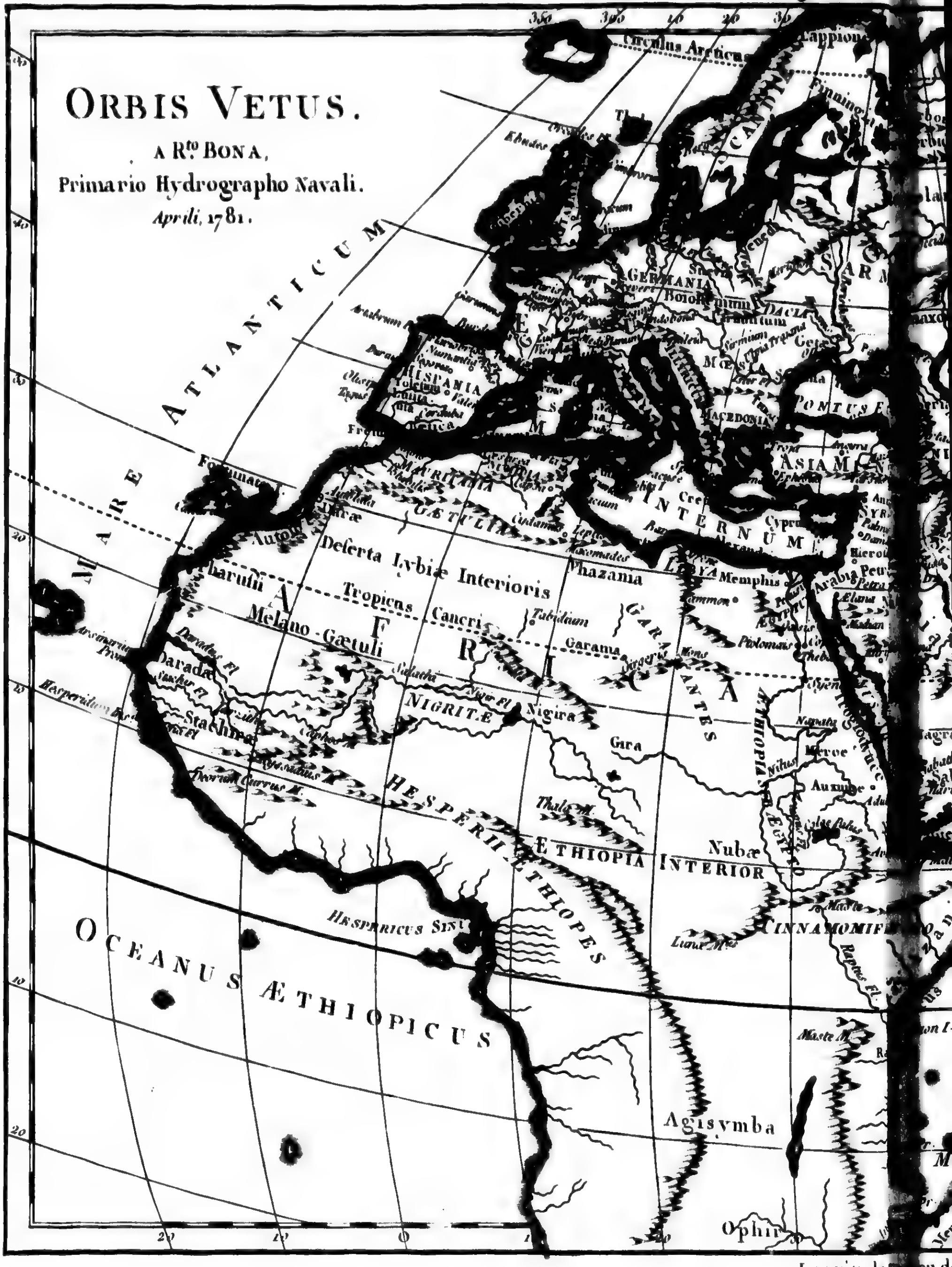

Longitude

Longitude du
Isle de Fer.
Stadia Alexandri
Stadia Olympica
Milliaria Romana
Leucæ Gallicæ
Leucæ Francicæ
Parasangæ Persicæ
Schœni Ægyptiaci
SCYTHIA
SOGDIANA
SERICA
IMAUM
SINARUM REGIO
BACTRIANA
PERSIS
PARTHIA
ARIA
GEDROSIA
INDIA
Aurea Regio
Sinus Gangeticus
Magnus Sinus
ERYTHRÆUM MARE
MARE INDICUM
MARE PRASODIS
LINEA ÆQUINOCTIALIS
Tropicus Cancri
Longitude du Meridien de Paris.

N.° 5. G. N.° 4 M.
Longitude du Méridien de l'Isle
CARTE GÉNÉRALE
DE L'EUROPE.
Par M. BONNE, Ingén.r Hydrograp.e
de la Marine.
Nov. 1780.
Cercle Polaire Arctique
ISLANDE
Is. de Feroe
Isles de Schedand
Orcades
Edimbourg
ISLES BRITANNIQUES
OCÉAN ATLANTIQUE
LA MANCHE
Paris
Amsterdam
Berlin
Prague
Turin
Madrid
Lisbonne
Dét. de Gibraltar
Alger
Tunis
Malte
Rome
Naples
Sardaigne
Corse
MER MÉDITERRANÉE
AFRIQUE
Longitude du Méridien de

Longitude du Méridien de Paris.

N.° 6. G. Longitude du Méridien de l'Isle de Fer N.° 10. A.

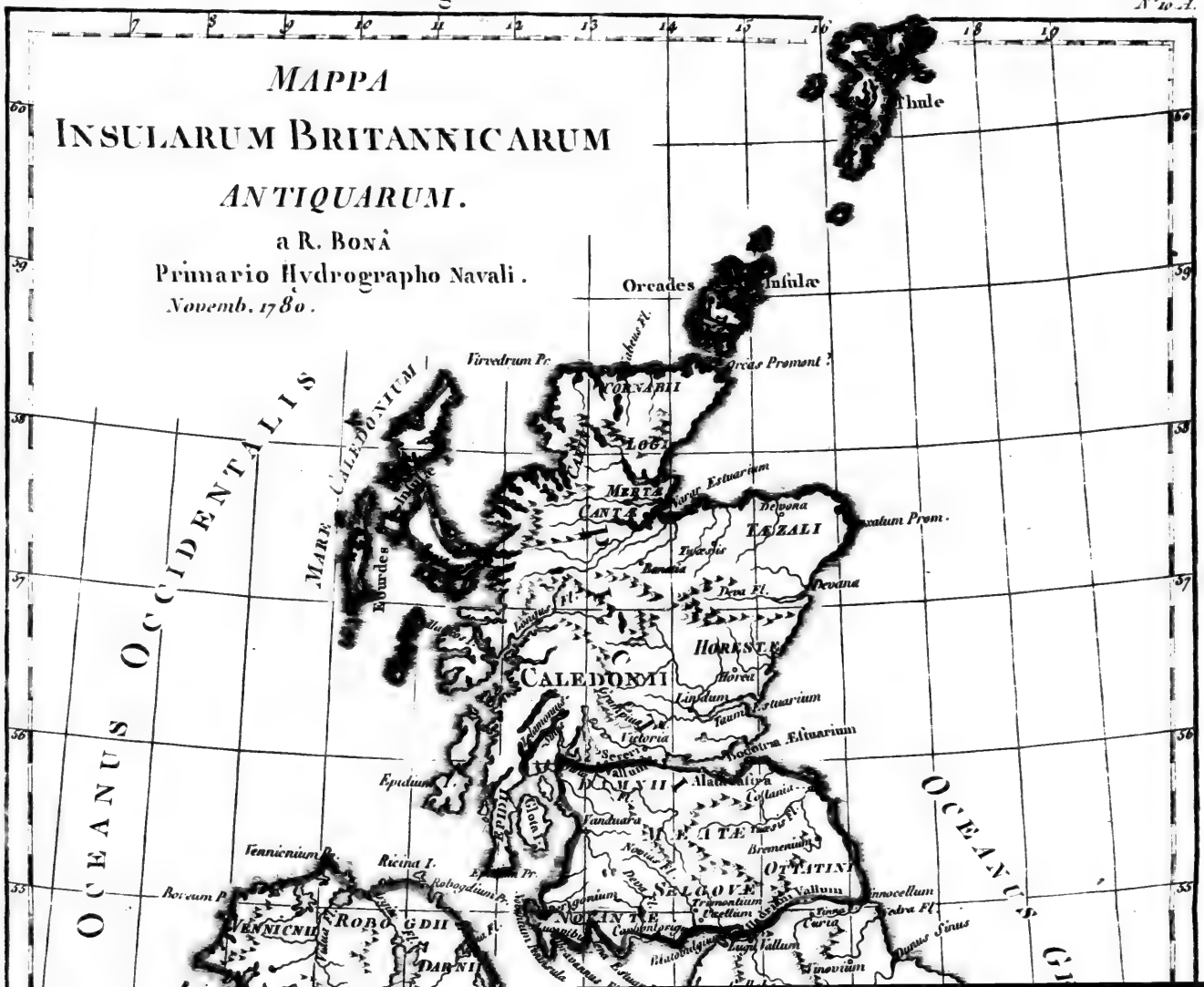

Longitude du Méridien de Paris.

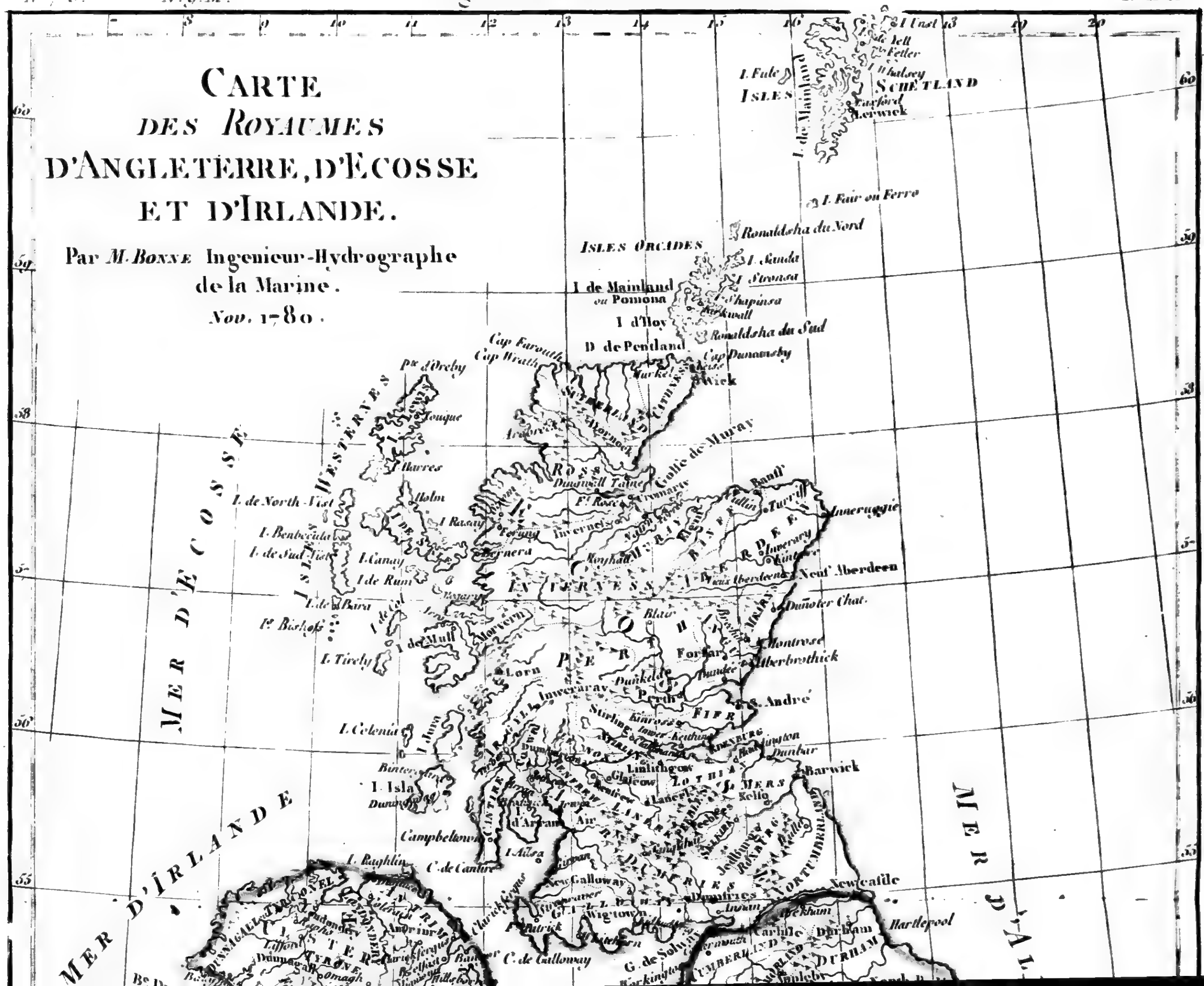
N° 7 G.
N° 9 M.
Longitude du Méridien de l'Isle de Fer.
N° 11 A.
CARTE
DES ROYAUMES
D'ANGLETERRE, D'ECOSSE
ET D'IRLANDE.
Par M. BONNE Ingenieur-Hydrographe
de la Marine.
Nov. 1780.
ISLES SCHETLAND
I. de Mainland
I. Fule
I. Unst
I. Fetler
I. Whalsey
Lerwick
I. Fair ou Ferro
ISLES ORCADES
Ronaldsha du Nord
I. Sanda
I. Stronsa
I. de Mainland ou Pomona
I. Shapinsa
Kirkwall
I. d'Hoy
Ronaldsha du Sud
D. de Pendand
Cap Dunnsby
Wick
Cap Farouth
Cap Wrath
Pte d'Oreby
ISLES WESTERNES
Harres
I. de North-Vist
I. Benbecula
I. de Sud-Vist
I. Canay
I. de Rum
I. de Bara
Pr. Bishofs
I. Tirely
I. de Mull
I. Rasay
Golfe de Muray
Ross
Dornock
Tayne
Banff
Inverness
Neuf Aberdeen
Dunoter Chat.
Montrose
Aberbrothick
Forfar
Dundee
Dunkeld
Perth
S. André
FIFE
Inverarav
Lorn
I. Colonia
I. Jura
I. Isla
Campbeltown
I. Raghlin
C. de Cantire
I. Ailsa
Stirling
Kinross
Linlithgow
Glasgow
Dunbar
Barwick
LOTHIAN
MERS
Kelso
Air
I. d'Arran
New Galloway
Wigtown
C. de Galloway
G. de Solway
Dumfries
NORTUMBERLAND
Newcastle
Hartlepool
Durham
DURHAM
Carlisle
CUMBERLAND
MER D'ECOSSE
MER D'IRLANDE
MER D'AL

MER D'IRLANDE
MER D'ALLEMAGNE
CANAL St. GEORGE
LA MANCHE
Canal de Bristol
Milles Anglois statués, de 69 ½ au Degré.
Milles d'usage, de 50 au Degré.
Lieues communes de France, de 25 au Degré.
Lieues Marines, de 20 au Degré.
Longitude du Méridien de Paris.
André Scrip

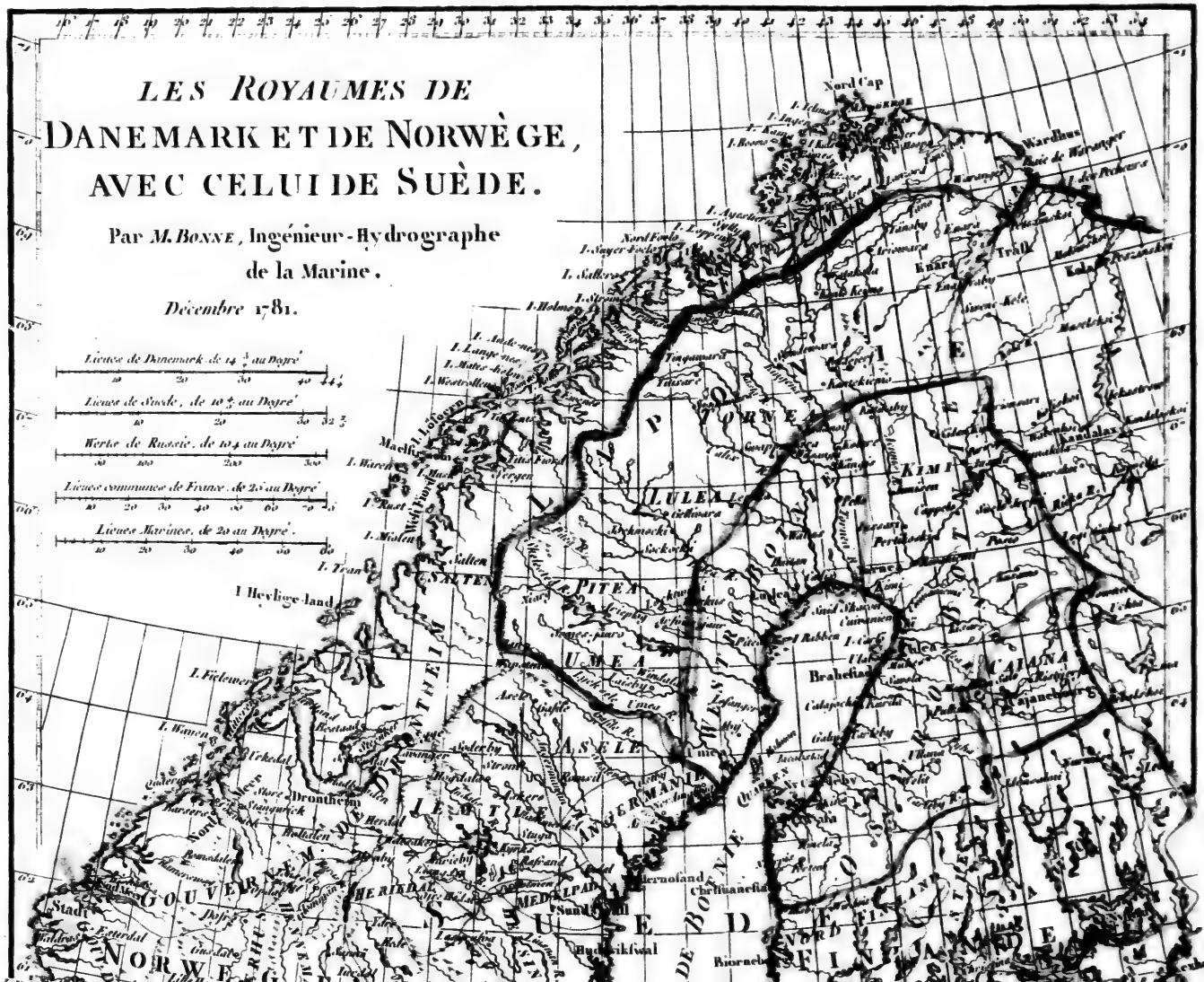
LES ROYAUMES DE
DANEMARK ET DE NORWÈGE,
AVEC CELUI DE SUÈDE.
Par M. BONNE, Ingénieur-Hydrographe de la Marine.
Décembre 1781.
Lieues de Danemark, de 14 ½ au Degré
Lieues de Suede, de 10 ½ au Degré
Verste de Russie, de 104 au Degré
Lieues communes de France, de 25 au Degré
Lieues Marines, de 20 au Degré.
Nord Cap
Wardhus
Trôl
Kola
Archangel
Tornea
Kimi
Uleå
Pitea
Umea
Calajoki
Brahestad
Uleåborg
Drontheim
Hernosand
Charlwanesta
Bjorneborg
Abo
Helsingfors
Sweaborg
Stadt
Christiansund
Molde
Bergen
Haugesund
Christiansand
Arendal
Gothenburg
Wenersborg
Carlstad
Stockholm
Upsal
Gefle
Sundswall
Hudiksfwal
Wisby
Carlscrona
Calmar
Norrkoping
Linkoping
Jonkoping
Wexio
Helsingborg
Lund
Malmo
Ystad
Carlshamn
Heveliga-land
Gulf of Bothnia
Gulf of Finland
Baltic Sea
Sweden
Norway
Finland
Lapland
Westro-bothnia
Angermania
Medelpadia
Helsingia
Nordland
Jemtland
Herjedal
Gothland
Smaland
Blekingia
Scania
Halland
Bohuslan
Dalecarlia
Nericia
Westmania
Sudermania
Ostrogothia
Westrogothia
Wermland
Finmark
Aggerhuus
Bergenhuus
Drontheimhuus
Nordlandenhuus
Wasa
Kuopio
Nyland
Tavastehus
Abohuus
Kymmenegard
Wiborg
Christianopel
Carlscrona
Calmar
Kalmar
Gothenburg
Bahus
Christianstad
Malmohuus
Hallandhuus
Jonkoping
Wexio
Carlstad
Upsal
Stockholm
Gefle
Westeras
Orebro
Nykoping
Linkoping
Skara
Wenersborg
Wermland
Dalecarlia
Gefleborg
Westernorrland
Easternorrland
Jemtland
Herjedal
Westerbotten
Easterbotten
Lapland
Finmark
Aggerhuus
Bergenhuus
Drontheimhuus
Nordlandenhuus
Wasa
Kuopio
Nyland
Tavastehus
Abohuus
Kymmenegard
Wiborg
Christianopel
Carlscrona
Calmar
Kalmar
Gothenburg
Bahus
Christianstad
Malmohuus
Hallandhuus
Jonkoping
Wexio
Carlstad
Upsal
Stockholm
Gefle
Westeras
Orebro
Nykoping
Linkoping
Skara
Wenersborg
Wermland
Dalecarlia
Gefleborg
Westernorrland
Easternorrland
Jemtland
Herjedal
Westerbotten
Easterbotten
Lapland
Finmark

NORWEGE
SUEDE
GOLFE DE BOTNIE
MER BALTIQUE
GOLFE DE FINLANDE
FINLANDE
RUSSIE
ESTONIE
LIVONIE
LITHUANIE
PRUSSE
POMERANIE
HOLSTEIN
DANEMARC
Drontheim
Stockholm
Upsal
Talge
Revel
Riga
Libaw
Memel
Elbing
Dantzik
Gothenbourg
Copenhague
Hambourg
Bremen
Lubeck
Wittemberg
Stettin
Grodno
Braslaw
Wilna
Trok
Aalborg
Aarhus
Wiborg
Abo
Helsingfors
Nyslot
Narva
Pernau
Mitau
Gedingen
Windau
Memel
Konigsberg
Marienwerder
Marienwerder
Calau
Stargard
Neustadt
Lunebourg
Stade
Oldenburg
Gustrow
Rostock
Stralsund
Greifswald
Cammin
Cuxhaven
Ribe
Varberg
Halmstad
Helsingborg
Landskrona
Malmoe
Carlscrona
Calmar
Wisby
Oland
Gothland
Pic de Skagen
Lindesnes
Stavanger
Christiansand
Christiania
Bergen
Drontheim
Hernoesand
Sundswall
Gefle
Upsal
Stockholm
Nykoping
Cuping
Wenersborg
Gothenbourg
Carlstad
Orebro
Falkenberg
Halmstad
Helsingborg
Landskrona
Malmoe
Ystad
Carlscrona
Calmar
Oland
Gothland
Wisby
Abo
Helsingfors
Nyslot
Narva
Revel
Pernau
Riga
Mitau
Libaw
Gedingen
Windau
Memel
Konigsberg
Elbing
Dantzik
Marienwerder
Calau
Stargard
Wittemberg
Stettin
Cammin
Greifswald
Stralsund
Rostock
Gustrow
Lubeck
Hambourg
Lunebourg
Stade
Cuxhaven
Bremen
Oldenburg
Ribe
Aalborg
Aarhus
Wiborg
Abo
Helsingfors
Nyslot
Narva
Revel
Pernau
Riga
Mitau
Libaw
Memel
Konigsberg
Elbing
Dantzik
Grodno
Braslaw
Wilna
Trok
Perrier sculp.
Longitude du Méridien de Paris.

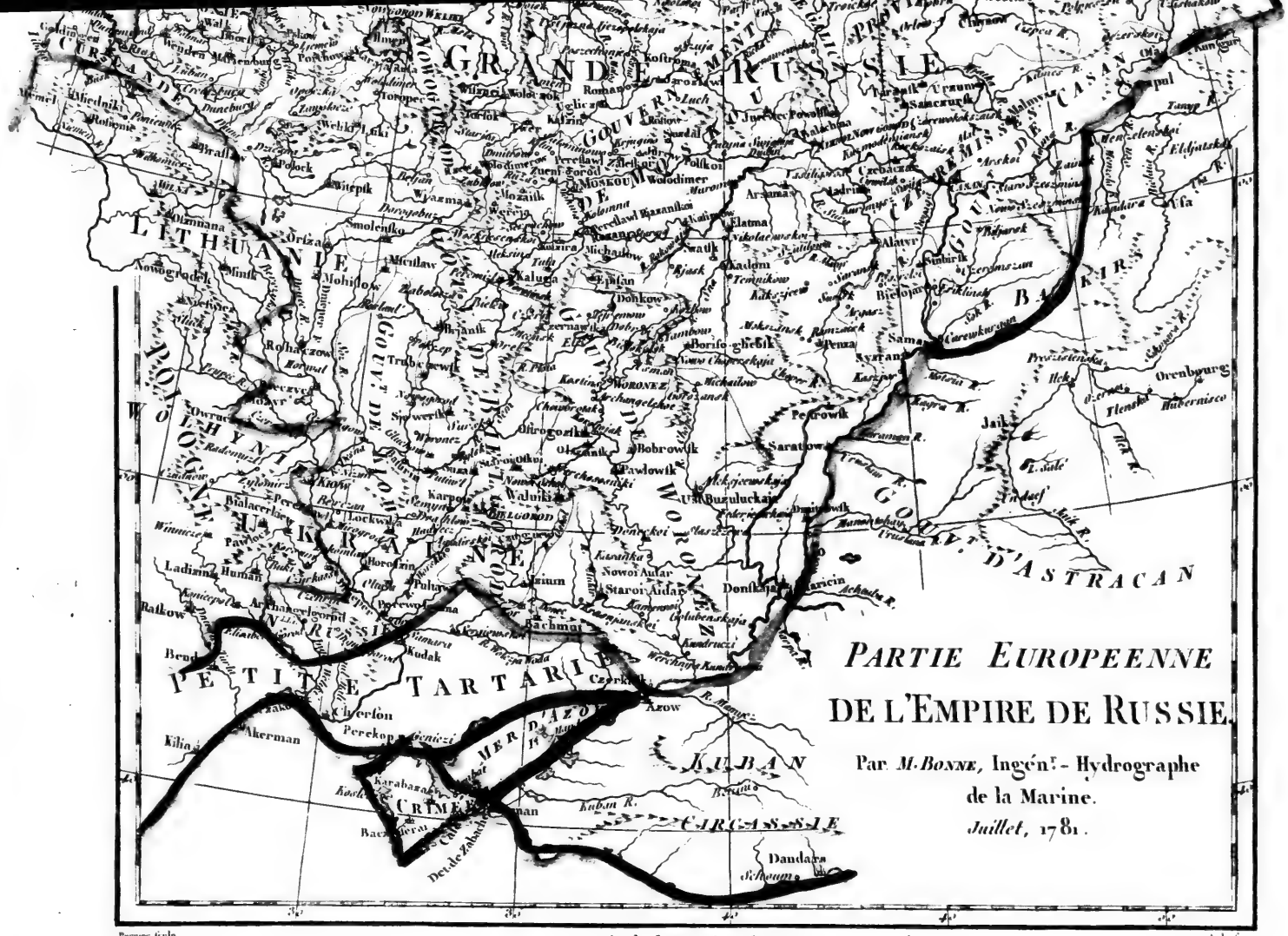

Longitude du Méridien de Paris.

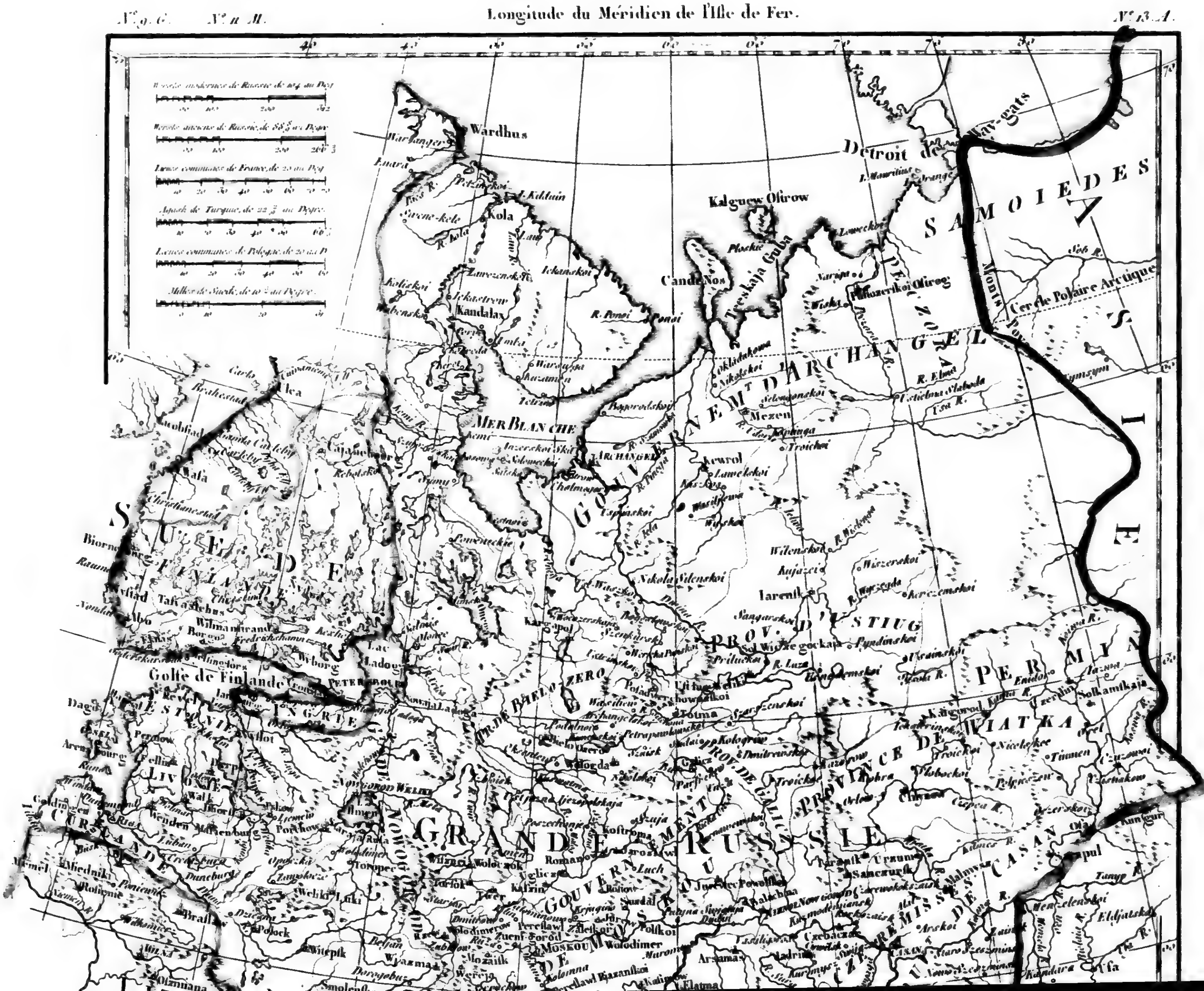
N°.9.G.
N°.11.M.
Longitude du Méridien de l'Isle de Fer.
N°.13.A.
SUEDE
FINLANDE
Golfe de Finlande
INGRIE
ESTONIE
LIVONIE
CURLANDE
MER BLANCHE
GOUVERNEMENT D'ARCHANGEL
PROV. D'USTIUG
PROVINCE DE WIATKA
PERMIE
GRANDE RUSSIE
SAMOIEDES
SIBERIE
Wardhus
Kola
Kandalax
Ponoi
Kalguew Ostrow
Candenos
Tcheskaja Guba
Detroit de Way-gats
Cercle Polaire Arctique
Mezen
Archangel
Wologda
Totma
Kargapol
Peterbourg
Wiborg
Revel
Narva
Pernow
Riga
Mittau
Pskow
Nowogorod Weliki
Kostroma
Jaroslawl
Moskou
Wolodimer
Twer
Smolensk
Witepsk
Polock
Casan
Kungur
Ufa
Sarapul

N.° 10. G.
Longitude du Méridien de l'Isle de
Sabrinæ Æstuarium
Herculis Prom.
ALBIONIS
BELGÆ
REGNI
Londinium
Tamesis
Dubris
Anderis
Magnus Port.
Vectis Insula
Fretum
Gallicum
Cassiterides Iæ
Antivesteum seu Bolerium Pro.
Dumnonium seu Ocrinum Prom.
OCEANUS BRITANNICUS
Sarnia
Cæsarea
Constantia
Uxantis Iæ
Gobæum Prom.
Sena Iæ
Vindilis
OCEANUS
Secor Portus
Uliarus I.
Antros I.
Flavionavia
Flaviobriga
HISPANIA
AQUITANICUS SINUS
Limonum
Mediolanum
Augustoritum
Andecamulum
Argentomagus
Turones
Pictones
Pictavi
Segora
Burdigala
Tarbas
Pompelo
Lacca
Elusa
Climberis
Tolosa
Carentan
Vesunna
Petrocorii
Uxellodunum
Tabuda
Camaracum
Meldi
Castellum Corinopum
Augustoritum
Andecamulum
Argentomagus
Aquitanicus Sinus
SCALA
Milliaria Romana vetera, 75 in Grad.
Stadia Olympica, quorum 600. in Gradu.
Leucæ Gallicæ, quarum 50. in Gradu.
Stadia minora, quorum 750. in Gradu
Leucæ Gallicæ communes, 25. in Gradu

EX BIBLIOTHECA
SEMINARII SS. MARIANORUM

N.o 11. G.
N.o 12 M.
Longitude du Meridien de Isle
ANGLETERRE
LA MANCHE
Iles Sorlingues
Cap Lezard
I. de Wight
Pas de Calais
PICARDIE
ISLE DE FRANCE
PARIS
BRETAGNE
MAINE
ORLEANS
OCÉAN
POITOU
MARCHE
LIMOSIN
PERIGORD
GUIENNE
GOLFE DE GASCOGNE
ESPAGNE
Pyrenées
ECHELLE
Milles Romains de 75 au Degré
Milles Géographiques de 60 au Degré
Lieues communes de France de 25 au Degré
Lieues Marines de 20 au Degré
Lieue de Gascogne et du Languedoc de 18 au Dr
Longitude du Meridien de Par

Longitude du Meridien de l'Isle de Fer

Longitude du Meridien de Paris

FRANCE
Par M Bonne, Ingen.r Hydrographe
de la Marine.
1800.
Milles d'Angle sur la Méditerranée de 75 au D.
Milles Geographiques de 60 au D.
Lieues Communes de France de 60 au D.
Lieues Marines de 20 au Deg.
Milles des Provinces Méridionales de 18 ¾ au Deg.
ANGLETERRE
OCÉAN
MANCHE
GOLFE DE GASCOGNE
ESPAGNE
Southampton
Exeter
Dorchester
Chicheſter
Plymouth
Falmouth
Cap Lizard
C. Cornwall
I. de Portland
I. de Wight
Boulogne
Havre de Grace
Cherbourg
I. Aurigny
I. Grenesey
I. Gersey
Granville
St. Malo
Dol
Treguier
St. Pol
Brest
N.d Finisterre
I. de Saint
Quimper
Vannes
I. de Groüays
Belle Isle
I. de Noirmoutier
I. Dieu
Lucon
I. de Ré
I. d'Oleron
Tour de Cordouan
Rochelle
Bayonne
Fontarabie
S. Sebaſtien
S. Ander
Santillana
Orinno
BILBAO
Pyrenées
Longitude de Paris

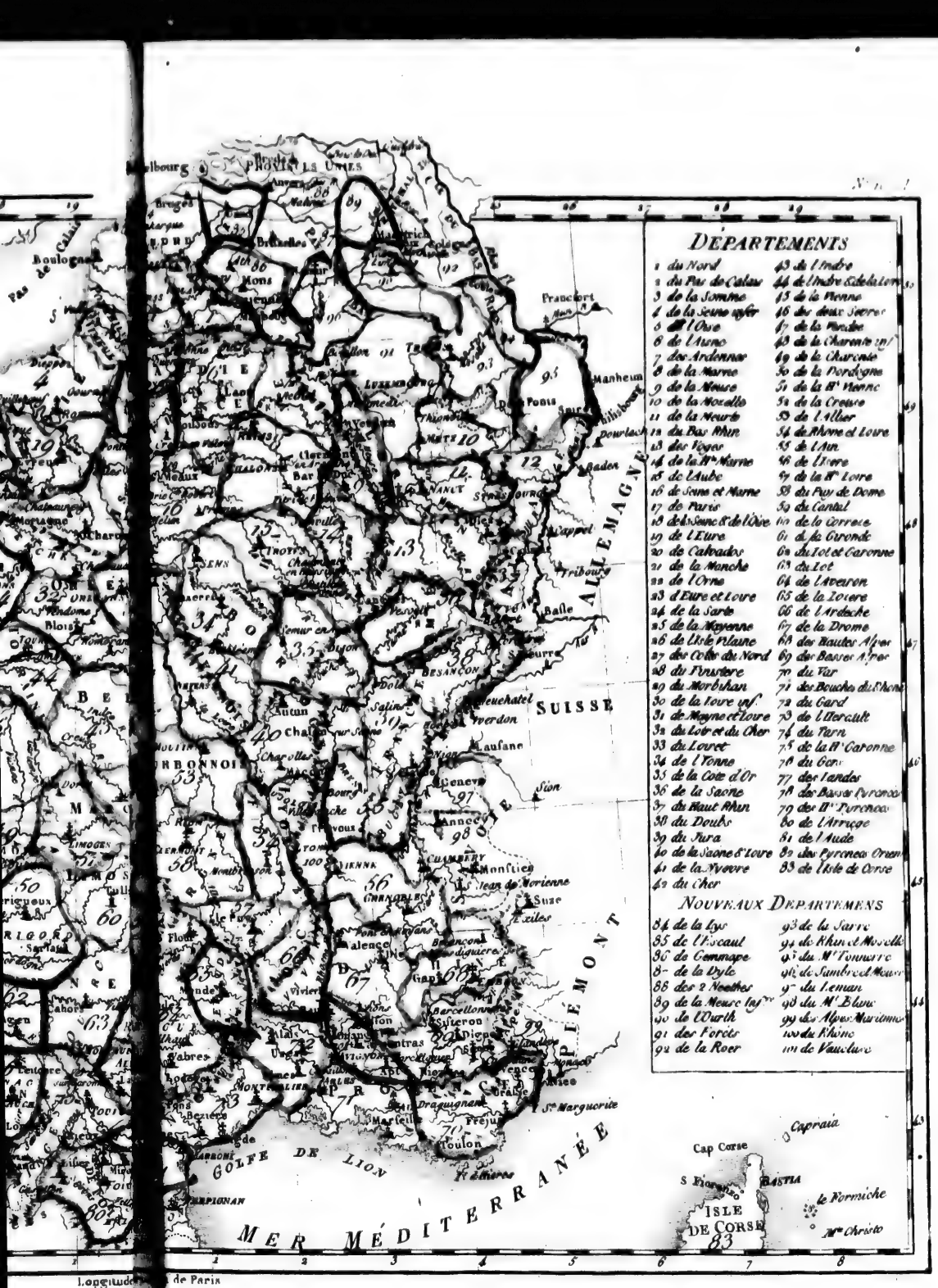

DEPARTEMENTS

1 du Nord	43 de l'Indre		
2 du Pas de Calais	44 de l'Indre & de la Loire		
3 de la Somme	45 de la Vienne		
4 de la Seine inf.re	46 des deux Sevres		
5 de l'Oise	47 de la Vendée		
6 de l'Aisne	48 de la Charente inf.re		
7 des Ardennes	49 de la Charente		
8 de la Marne	50 de la Dordogne		
9 de la Meuse	51 de la H.te Vienne		
10 de la Moselle	52 de la Creuse		
11 de la Meurte	53 de l'Allier		
12 du Bas Rhin	54 de Rhone et Loire		
13 des Vosges	55 de l'Ain		
14 de la H.te Marne	56 de l'Isere		
15 de l'Aube	57 de la H.te Loire		
16 de Seine et Marne	58 du Puy de Dome		
17 de Paris	59 du Cantal		
18 de la Seine & de l'Oise	60 de la Correze		
19 de l'Eure	61 de la Gironde		
20 des Calvados	62 du Lot et Garonne		
21 de la Manche	63 du Lot		
22 de l'Orne	64 de l'Aveyron		
23 d'Eure et Loire	65 de la Lozere		
24 de la Sarte	66 de l'Ardeche		
25 de la Mayenne	67 de la Drome		
26 de l'Isle Vilaine	68 des Hautes Alpes		
27 des Cotes du Nord	69 des Basses Alpes		
28 du Finistere	70 du Var		
29 du Morbihan	71 des Bouches du Rhone		
30 de la Loire inf.re	72 du Gard		
31 de Mayne et Loire	73 de l'Herault		
32 du Loir et du Cher	74 du Tarn		
33 du Loiret	75 de la H.te Garonne		
34 de l'Yonne	76 du Gers		
35 de la Cote d'Or	77 des Landes		
36 de la Saone	78 des Basses Pyrenées		
37 du Haut Rhin	79 des H.tes Pyrenées		
38 du Doubs	80 de l'Arriege		
39 du Jura	81 de l'Aude		
40 de la Saone & Loire	82 des Pyrenées Orient.les		
41 de la Nyevre	83 de l'Isle de Corse		
42 du Cher			

NOUVEAUX DEPARTEMENS

84 de la Lys	93 de la Sarre		
85 de l'Escaut	94 de Rhin et Moselle		
86 de Gemmape	95 du M.t Tonnerre		
87 de la Dyle	96 de Sambre et Meuse		
88 des 2 Nethes	97 du Leman		
89 de la Meuse inf.re	98 du M.t Blanc		
90 de l'Ourth	99 des Alpes Maritimes		
91 des Forêts	100 du Rhone		
92 de la Roer	101 de Vaucluse		

Longitude de Paris

N°13 G. N°14 M. Longitude du Méridien de l'Isle

Hérisson del.

Perrier sculp.

Longitude du Méridien de

* Chef-lieu de District

Longitude du Méridien de l'Isle de Fer.

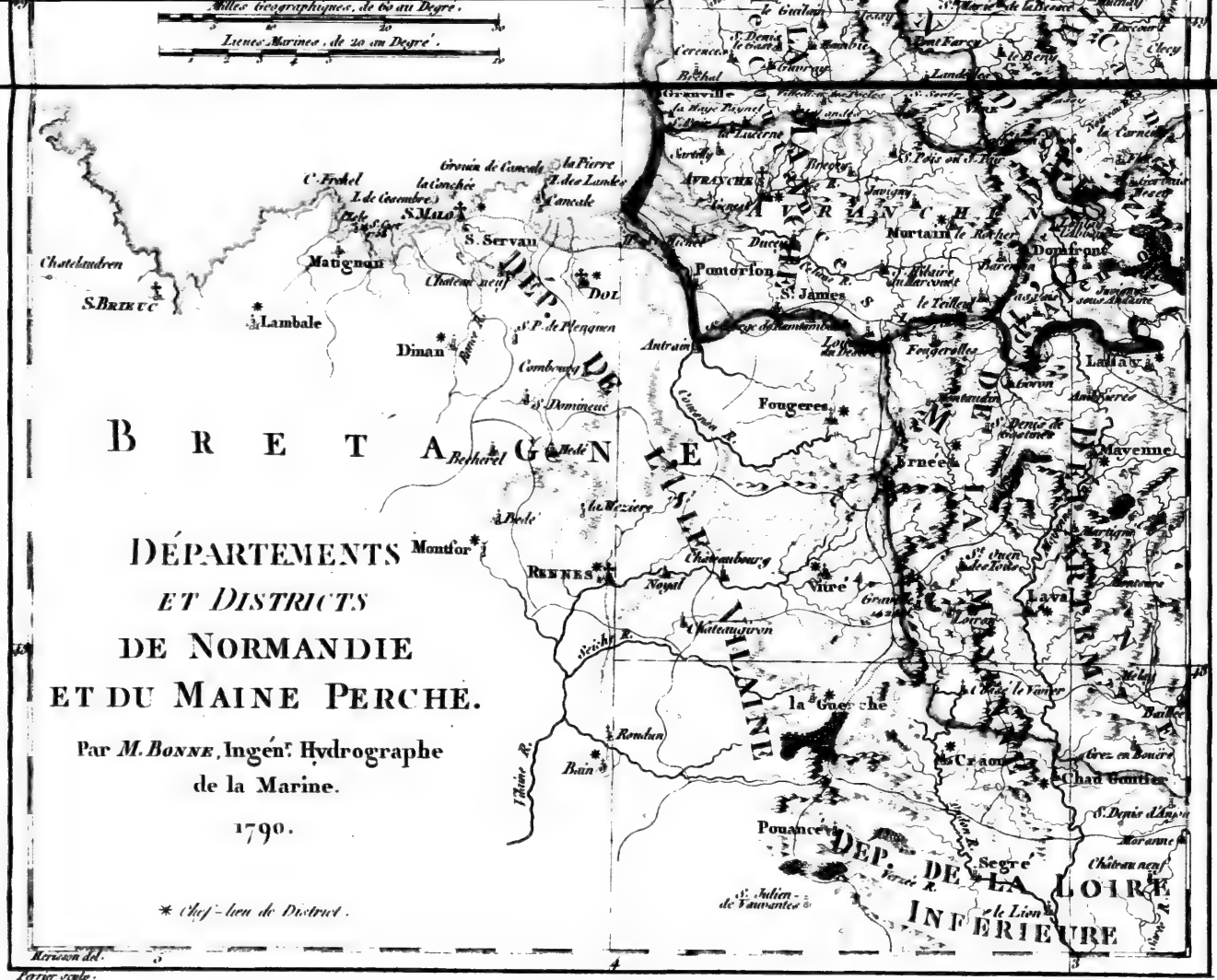

Longitude du Méridien de Paris.

Longitude du Méridien de l'Isle de Fer.

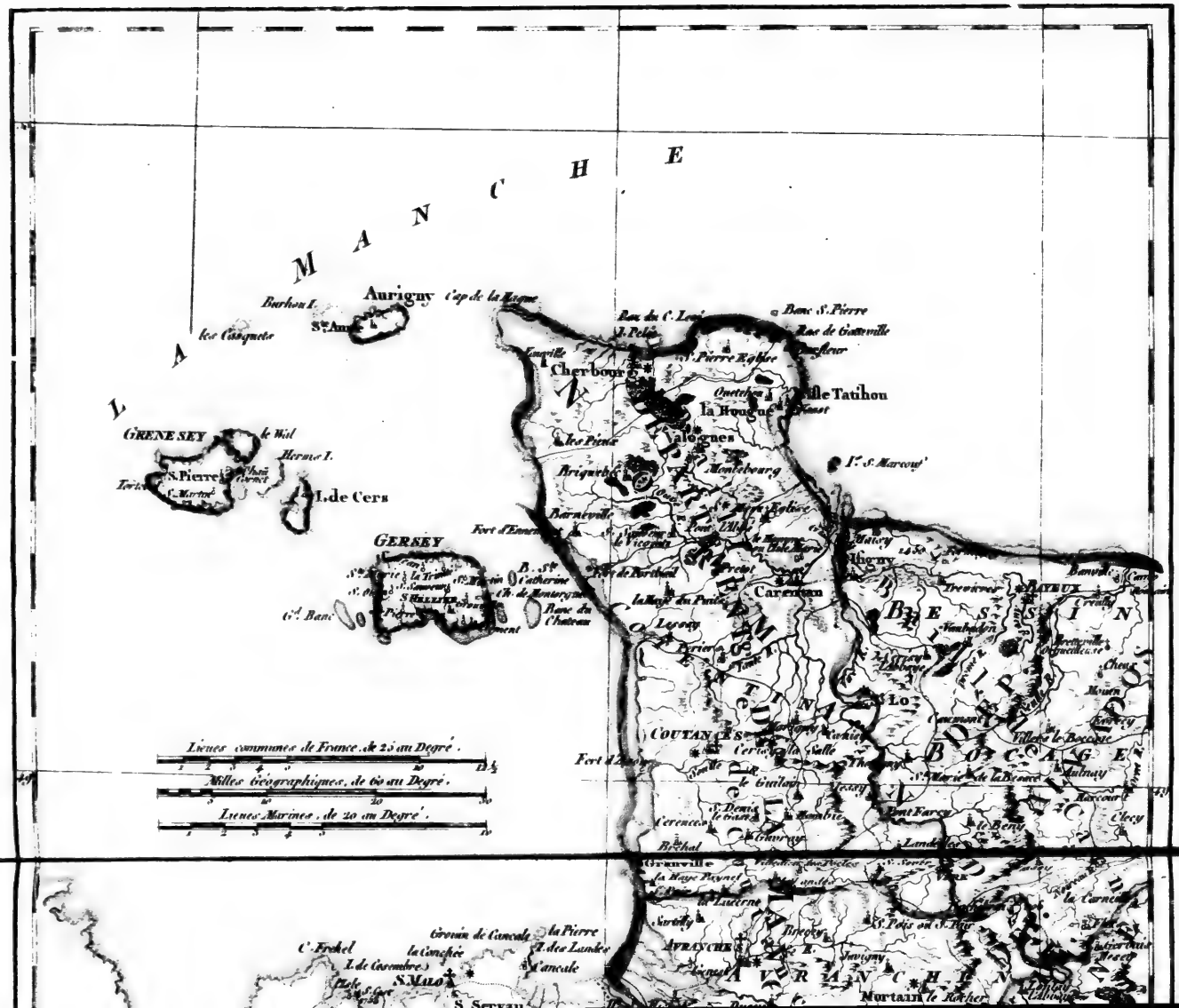

Nº 15 G.   Nº 16 M.

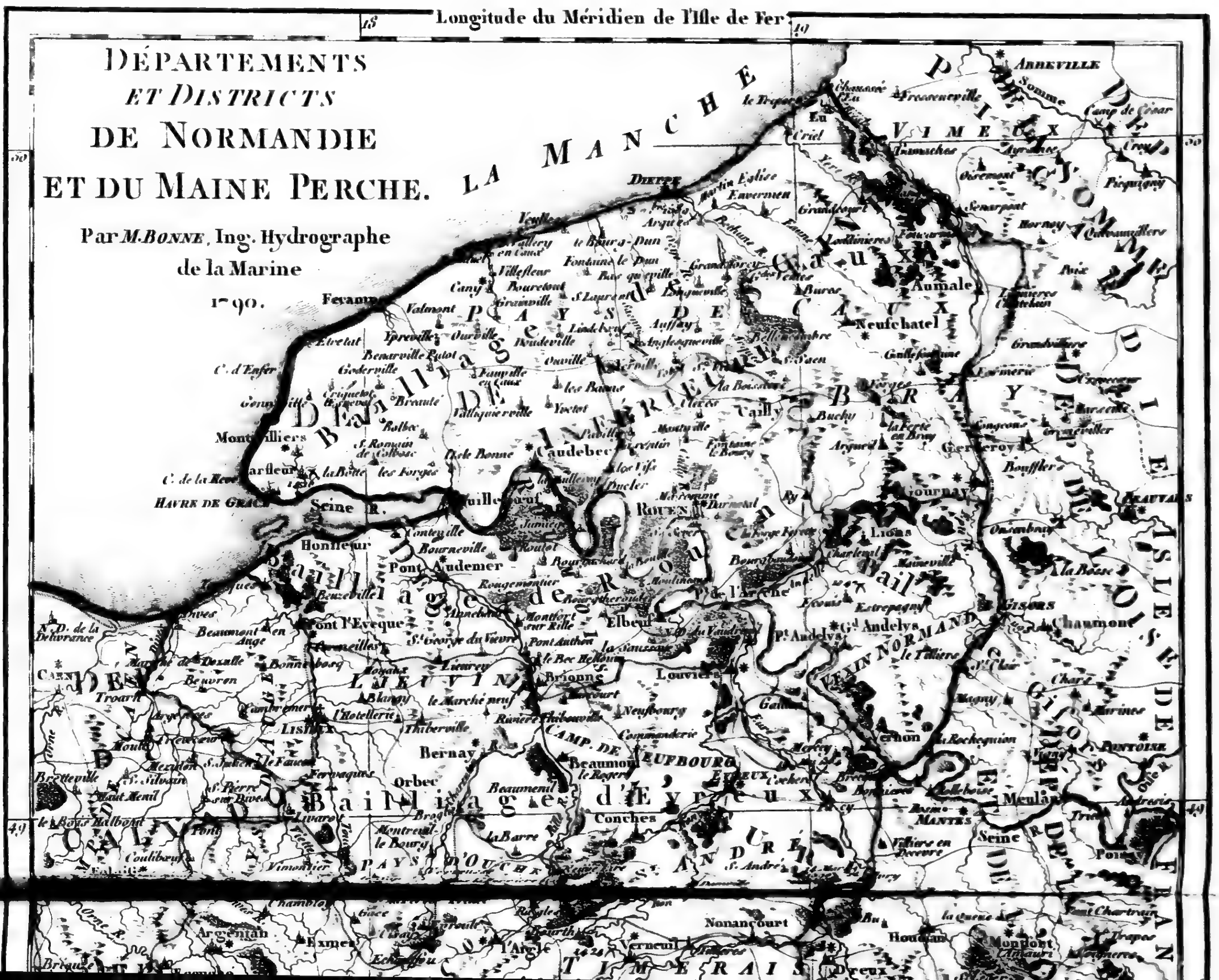
Longitude du Méridien de l'Isle de Fer
18
19
50
49
DÉPARTEMENTS
ET DISTRICTS
DE NORMANDIE
ET DU MAINE PERCHE.
Par M. BONNE, Ing. Hydrographe
de la Marine
1790.
LA MANCHE
ABBEVILLE
Dieppe
Fecamp
Valmont
Etretat
Havre de Grace
Seine R.
Honfleur
Pont Audemer
Pont l'Eveque
Caudebec
Rouen
Elbeuf
Louviers
Aumale
Neufchatel
Gournay
Lions
Gisors
Chaumont
Gd Andelys
Vernon
Evreux
Conches
Bernay
Lisieux
Orbec
Brionne
Beaumont
Meulan
Mantes
Nonancourt
Houdan
Pontoise
Beauvais
Montivilliers
Yvetot
Cany
Bolbec
Troarn
Caen
Argentan
Exmes
Verneuil
Dreux
Aigle
PAYS DE CAUX
PAYS DE BRAY
VIMEUX
VEXIN NORMAND
LIEUVIN
CAMP. DE NEUFBOURG
PAYS D'OUCHE
Bailliage de Rouen
Bailliage d'Evreux
Bailliage de Caux

Bernay
Beaumont le Roger
Orbec
Conches
Evreux
Meulan
Mantes
Seine
Nonancourt
Houdan
Dreux
Chartres
Rambouillet
Argentan
Alençon
Mamers
Bellesme
Nogent le Rotrou
Illiers
Auneau
Etampes
Châteauneuf
Maintenon
S. Arnould
Epernon
Montfort l'Amaury
Chevreuse
Longny
Bellême
Mortagne
Le Mesle
Le Merlerault
Sées
Essay
Laferté Macé
Pervenchères
Thiron
Nogent le Roy
Tremblay
Vicomte
Maulle bais
Maurice
Senonches
Digny
Gallardon
Dourdan
Le Gaudelongrey
Courtalain
Reymalard
Champrond en Gâtine
Villaine
Bourg le Roy
Fresnay le Vicomte
Beaumont le Vicomte
Bonnetable
La Ferté Bernard
Authon
Beaumont le Chartif
Broué
Alluye
Bonneval
Yenville
Thiron
Angerville
Mauléon
Voves
Sille
Evron
Ste Suzanne
Bailon
Montmirail
Vibraye
Montfort le Rotrou
Cloye
Vendôme
Châteaudun
Patay
La Ferté Villeneuil
Le Mans
Mondoubleau
Sargé
Morée
Oizouer le Marché
Brulon
Vallon
Beaufort
Ste Calais
Mulcanne
Grand Lucé
Fresnay
Sable
Noyen
La Suze
Foulletourte
Parce
Malicorne
Pontvallain
Precigné
Ste Jamme
La Flèche
Durtal
Vaas
Chau du Loir
Le Lude
Jarzé
Baugé
Château la Vallière
Le Grillard
La Roue
Château Regnault
Les Roches
Querpoteau ou Montoire
Beaugency
Marchenoir
Meun
V.D. de Cléry
Loire R.
DEP. DU LOIRET
DEP. DU LOIR ET CHER
ORLEANOIS
PAYS CHARTRAIN
PERCHE
MAINE
VENDOMOIS
Lieues communes de France de 25 au Degré
Milles géographiques de 60 au Degré
Lieues Marines de 20 au Degré.
Longitude du Méridien de Paris.
* Chef-lieu de District

PICARDIE
NORMANDIE
DEPART. DE L'EURE
DEPART. DE SEINE ET OISE
DEPART. DE SEINE ET MARNE
DEPART. DU LOIR ET CHER
DEPART. DU LOIRET
PERCHE
PAYS CHARTRAIN
ORLEANOIS
SANTERRE
BEAUVAISIS
VEXIN FRANÇOIS
MANTOIS
HUREPOIX
GATINOIS
Rouen
Gournay
Cailly
Elbeuf
Louviers
Pont de l'Arche
Beaumont le Roger
Conches
Evreux
Nonancourt
Verneuil
Dreux
Houdan
Mantes
Meulan
Pontoise
Chaumont
Beaumont
Clermont
Mondidier
Gerberoy
Chevreuse
Paris
Versailles
Rochefort
Araould
Dourdan
Etampes
Corbeil
Milly
Fontainebleau
Nemours
Puiseaux
Pithiviers
Neuville au Bois
Chartres
Auneau
Epernon
Chateau Neuf
Lieues communes de France, de 25 au Deg.
Milles Géographiques, de 60 au Degré.
Lieues des environs de Paris, de 28 ½ au Deg.
Meridien del.
Perrier sculp.

itude du Méridien de l'Isle de Fer.

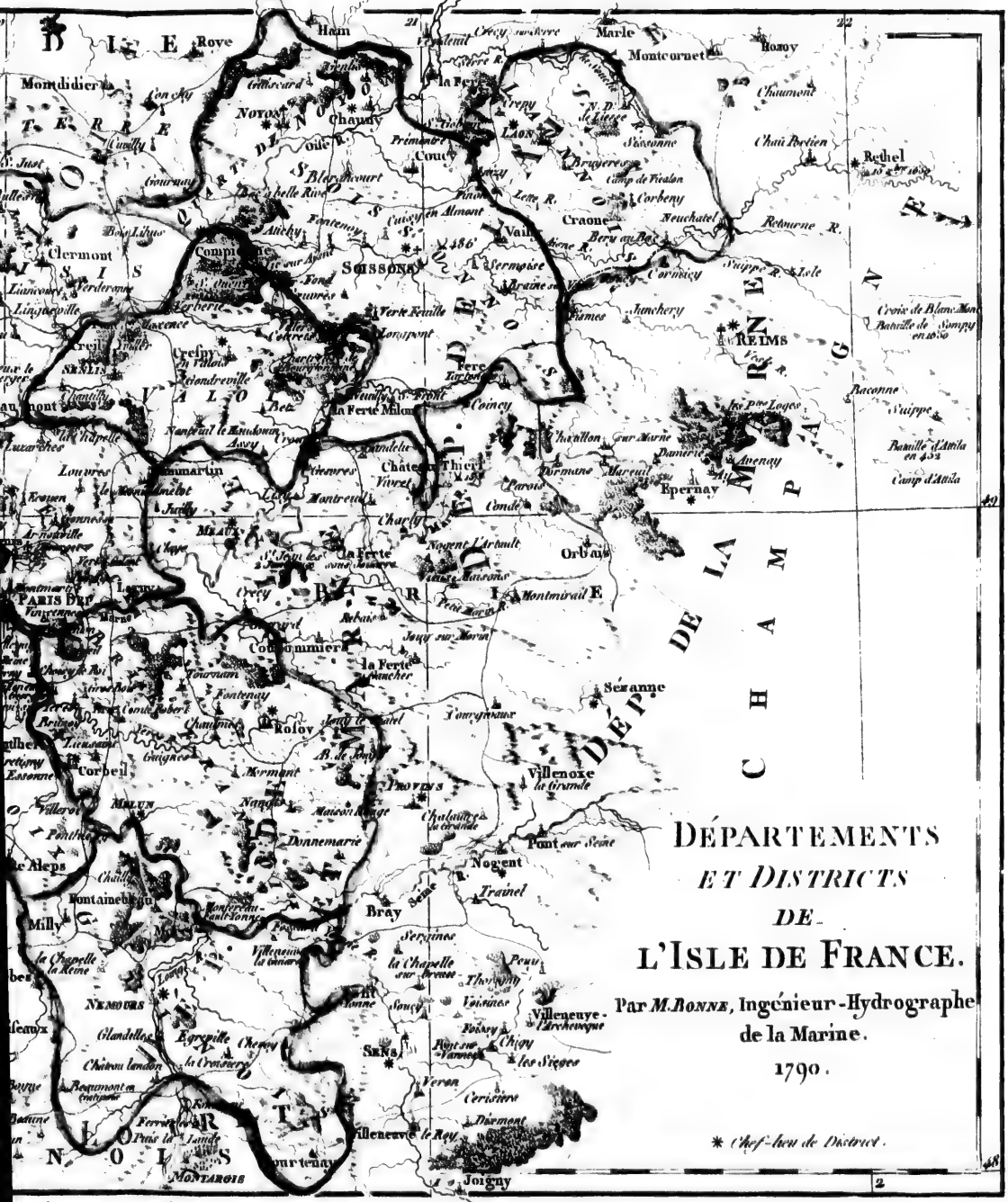

ongitude du Méridien de Paris

N° 17. G. N° 18. M
Longitude du Méridien de l'Isle
DÉPARTEMENTS ET DISTRICTS
DE CHAMPAGNE
ET BRIE.
PARTIE SEPTENTRIONALE.
Par M. BONNE, Ingénieur-Hydrographe
de la Marine.
1790.
PICARDIE
HAINAUT
DU NORD
Maubeuge
Landrecy
Avesnes
Guise
Vervin
Aubenton
Marle
Montcornet
Ribemont
Vendeuil
la Fere
Chauny
NOYON
Coucy
LAON
Craone
Vailly
SOISSONS
Verberie
Crespy en Valois
SENLIS
la Ferte Milon
Dammartin
Chateau Thiery
MEAUX
Lagny
Orbais
Epernay
Vertus
REIMS
Sezanne
Rosoy
Brie
Louvres
la Chapelle
le Bourget
Bondy
Seine
ISLE DE FRANCE
CHAMPAGNE
Herisson del.
Perrier sculp
Longitude du Méridien de
* Chef-lieu de District

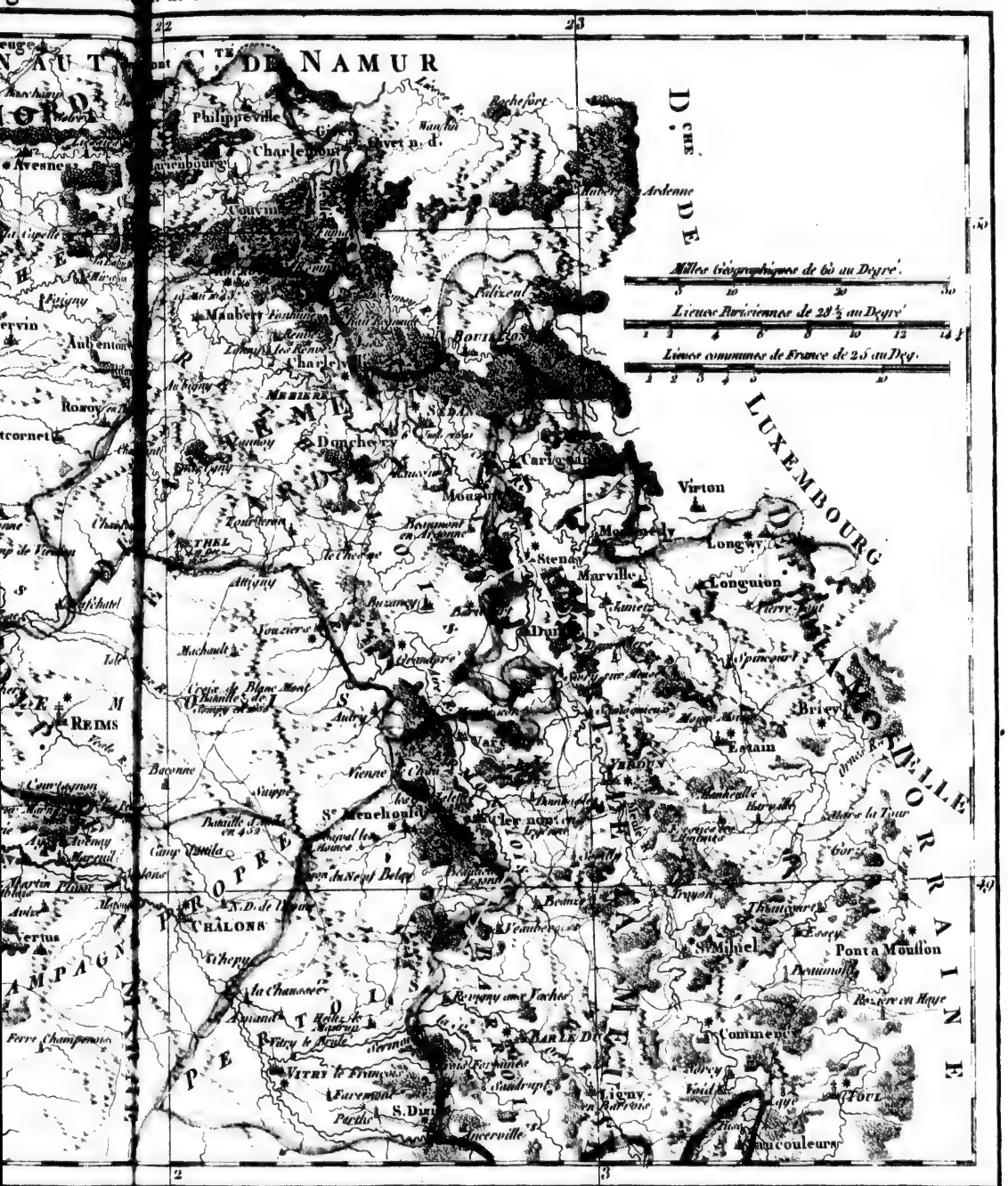

Longitude du Méridien de Paris

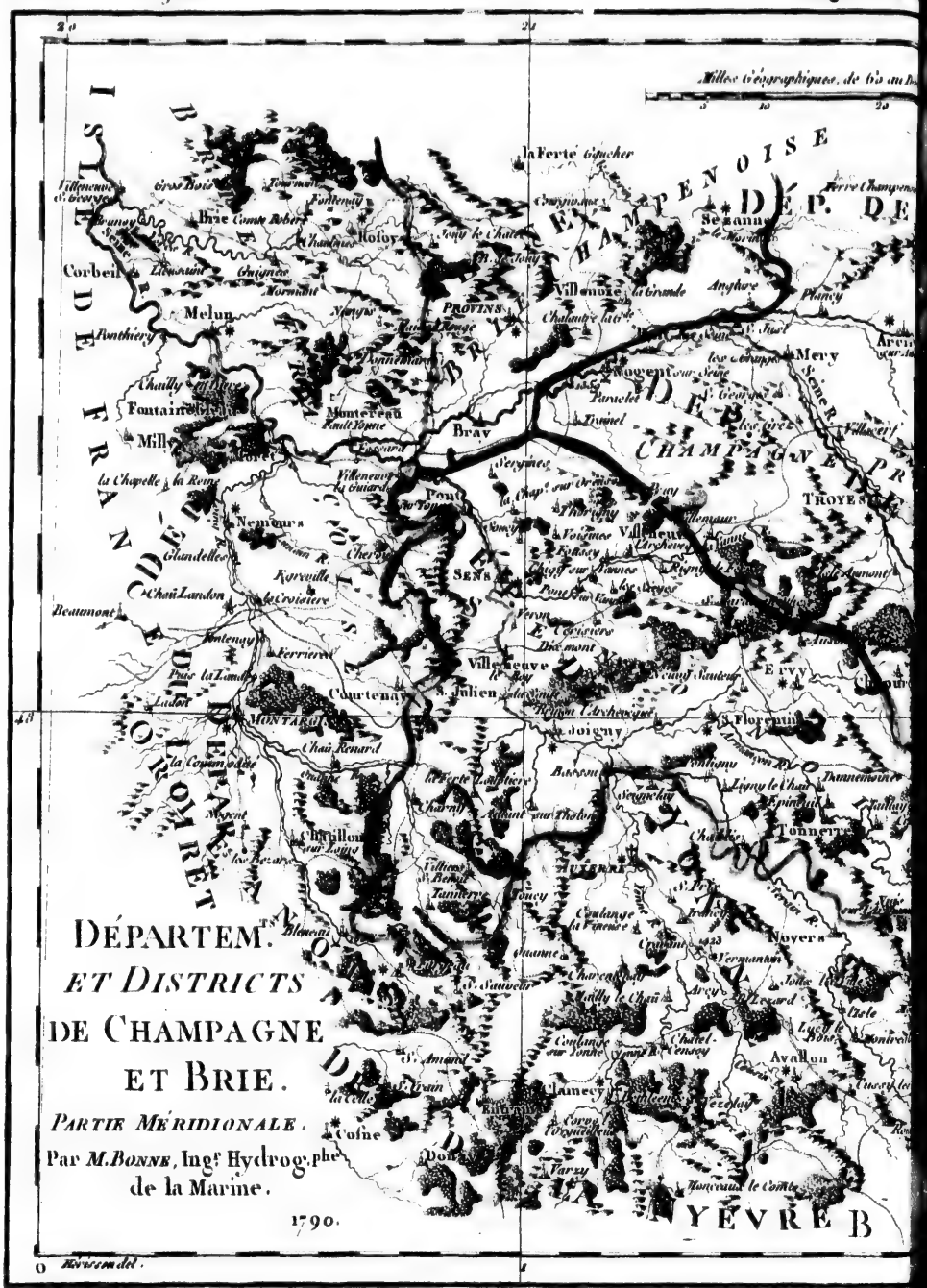
DÉPARTEM.
ET DISTRICTS
DE CHAMPAGNE
ET BRIE.
PARTIE MÉRIDIONALE.
Par M. BONNE, Ingr Hydrogr.phe
de la Marine.
1790.
Milles Géographiques, de 60 au D.
ISLE DE FRANCE
BRIE
CHAMPENOISE
DEP. DE SEINE ET MARNE
DEP. DE L'AUBE
DEP. DE L'YONNE
DEP. DE LA NIEVRE
Melun
Corbeil
Fontainebleau
Milly
Nemours
Montereau
Bray
Provins
Sezanne
Mery
Troyes
Sens
Joigny
Tonnerre
Avallon
Clamecy
Cosne
Donzy
Nevers
Montargis
Courtenay
Villeneuve l'Archevêque
Pont sur Yonne
Pont sur Seine
Nogent sur Seine
Arcis sur Aube
Ervy
Florent
Ligny le Chatel
Coulange la Vineuse
Chatel Censoy
Varzy
Pierre sculp.
Revisem del.
* Chef-lieu de District.

Longitude du [illegible] de l'Isle de Fer.



Longitude [illegible] de Paris.

Longitude du Méridien de Paris

DÉPARTEMENTS
ET DISTRICTS
DE LORRAINE
ET
D'ALSACE.
Par M. BONNE, Ingr. Hydrographe
de la Marine.
1790.
Milles Géographiques de 60 au Deg.
Lieues communes de France, de 25 au Dr.
Milles communes d'Allemagne, de 15 au Deg.
SOUABE
HAUTE
LA SAONE
OMTE
Méridien de Paris
* Chef-lieu de District.

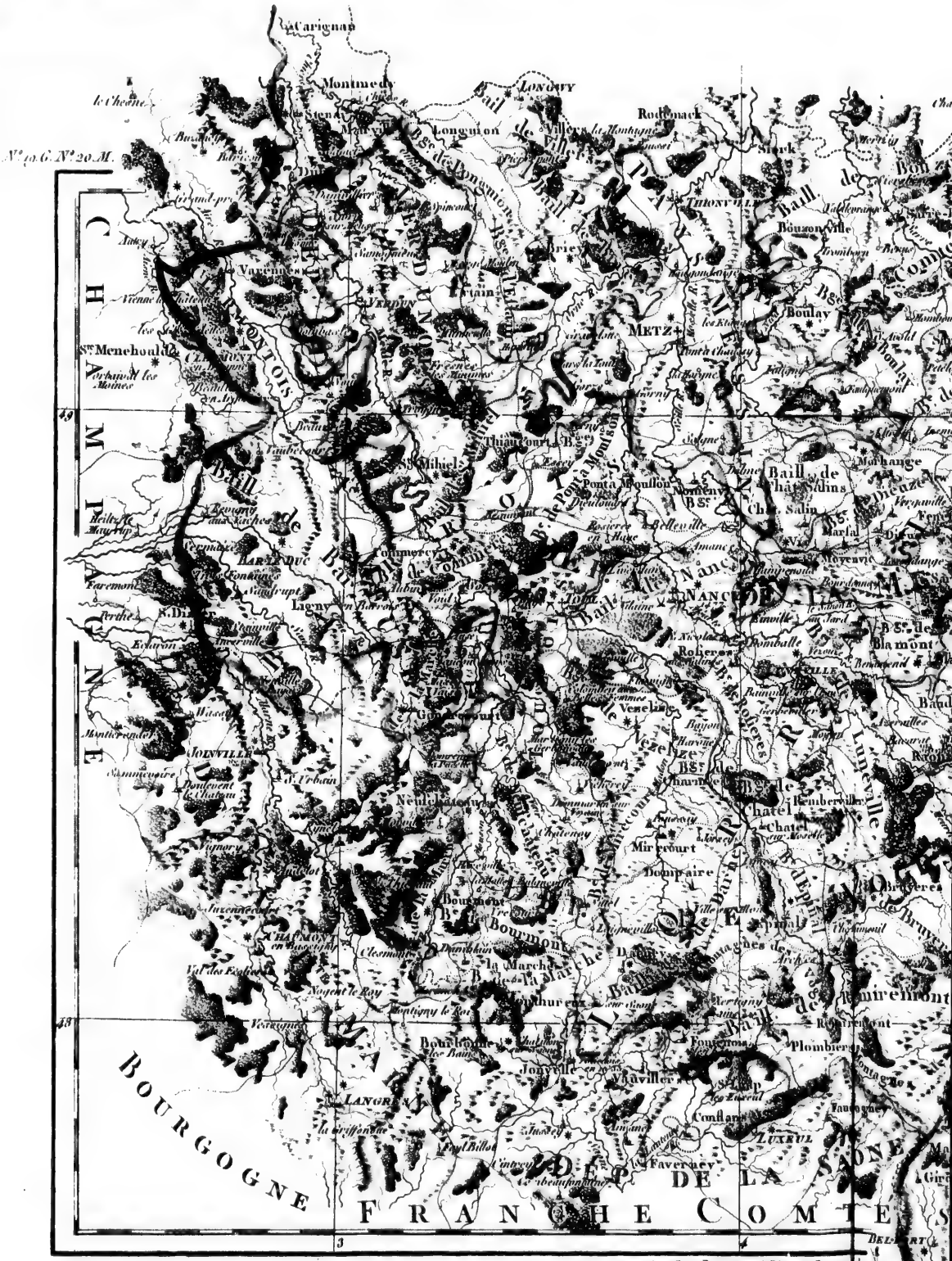

Carignan
Montmedy
Longwy
Longuion
Rodemack
Stenay
Varennes
Verdun
Ste Menehould
Clermont
Bar le Duc
Commercy
Ligny
Toul
Nancy
Vezelise
Neufchâteau
Mirecourt
Dompaire
Bourmont
Chaumont
Langres
Joinville
Vaucouleurs
Coulans
Faverney
Luxeul
Lunéville
Blamont
Rambervillers
Rémiremont
Plombières
Bourbonne les Bains
Metz
Thionville
Briey
Bouzonville
Boulay
Morhange
Dieuze
Châtel
Epinal
Bruyères
Montbéliard
Belfort
CHAMPAGNE
BOURGOGNE
FRANCHE COMTÉ
DÉP. DE LA SAONE
Longitude du Méridien de Paris

Longitude du Méridien de l'Isle de Fer
PALATINAT
SOUABE
DÉPARTEMENTS
ET DISTRICTS
DE LORRAINE
ET
D'ALSACE.
Par M. Bonne, Ingr. Hydrographe
de la Marine.
1790.
Milles Géographiques de 60 au Deg.
Lieues communes de France, de 25 au Dé.
Milles communs d'Allemagne, de 15 au Deg.
* Chef-lieu de District.
Méridien de Paris
Sarrebruck
Deux Ponts
Bitche
Weissenbourg
Lauterbourg
Philisbourg
Spire
Rastatt
Baden
Haguenau
Saverne
Strasbourg
Oberkirch
Gengenbach
Zell
Schlestatt
Colmar
Fribourg
Neubourg
Huningue
Basle
Belfort
Montbelliard
Altkirch
Remiremont
Plombieres
Epinal
Lunéville
Blamont
Dieuze
Sarreguemines
Bouzonville
Boulay
Sarre-Louis
SUNTGAW

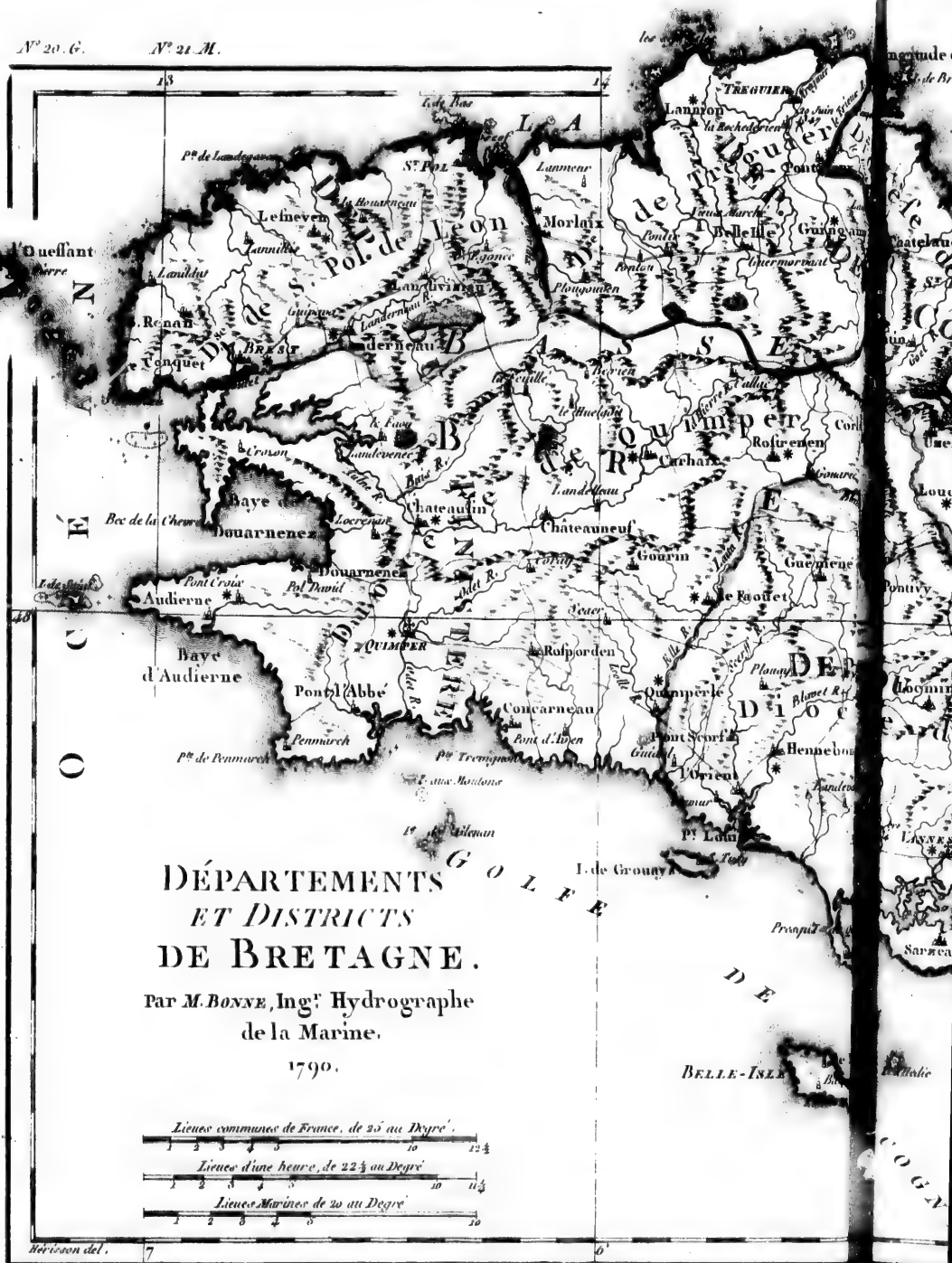
N° 20. G.
N° 21. M.
DÉPARTEMENTS
ET DISTRICTS
DE BRETAGNE.
Par M. BONNE, Ingr Hydrographe de la Marine.
1790.
Lieues communes de France, de 25 au Degré.
Lieues d'une heure, de 22½ au Degré
Lieues Marines de 20 au Degré
Hérisson del.
Perrier sculp.
Longitude
* Chef-lieu de District.

Longitude du Méridien de l'Isle de Fer
Longitude du Méridien de Paris
MANCHE
Baye
Granville
la Haye Paynel
AVRANCHES
NORMANDIE
Pontorson
S. MALO
Matignon
Chatelaudren
Guingamp
S.T BRIEUC
Lamballe
Dinan
Dioc. de Dol
Antrain
Fougeres
Jugon
CÔTES DU NORD
Moncontour
Broon
Bazouges
Rennes
Hede
Bechere
Montauban
Montfort
Loudeac
Rostrenen
Chateaubourg
Vitré
RENNES
Chateaugiron
Pontivy
Josselin
Ploermel
Guer
la Guerche
Malestroit
Hennebon
HAUTE
Rochefort
Questembert
Redon
Rieux
Chateaubriant
Pouancé
Candé
Sarzeau
la Roche Bernard
Duché de Coislin
Pont Chateau
Coislin
Guerrande
Savenay
Croisic
Blain
Nantes
Ancenis
S.t Florent le viel
NANTES
Paimbeuf
la Loire R.
Pornic
Baye de Bourgneuf
Bourgneuf
Machecou
Duché de Retz
S.t Philbert
Clisson
I. de Noirmoutier
Diocese de Nantes

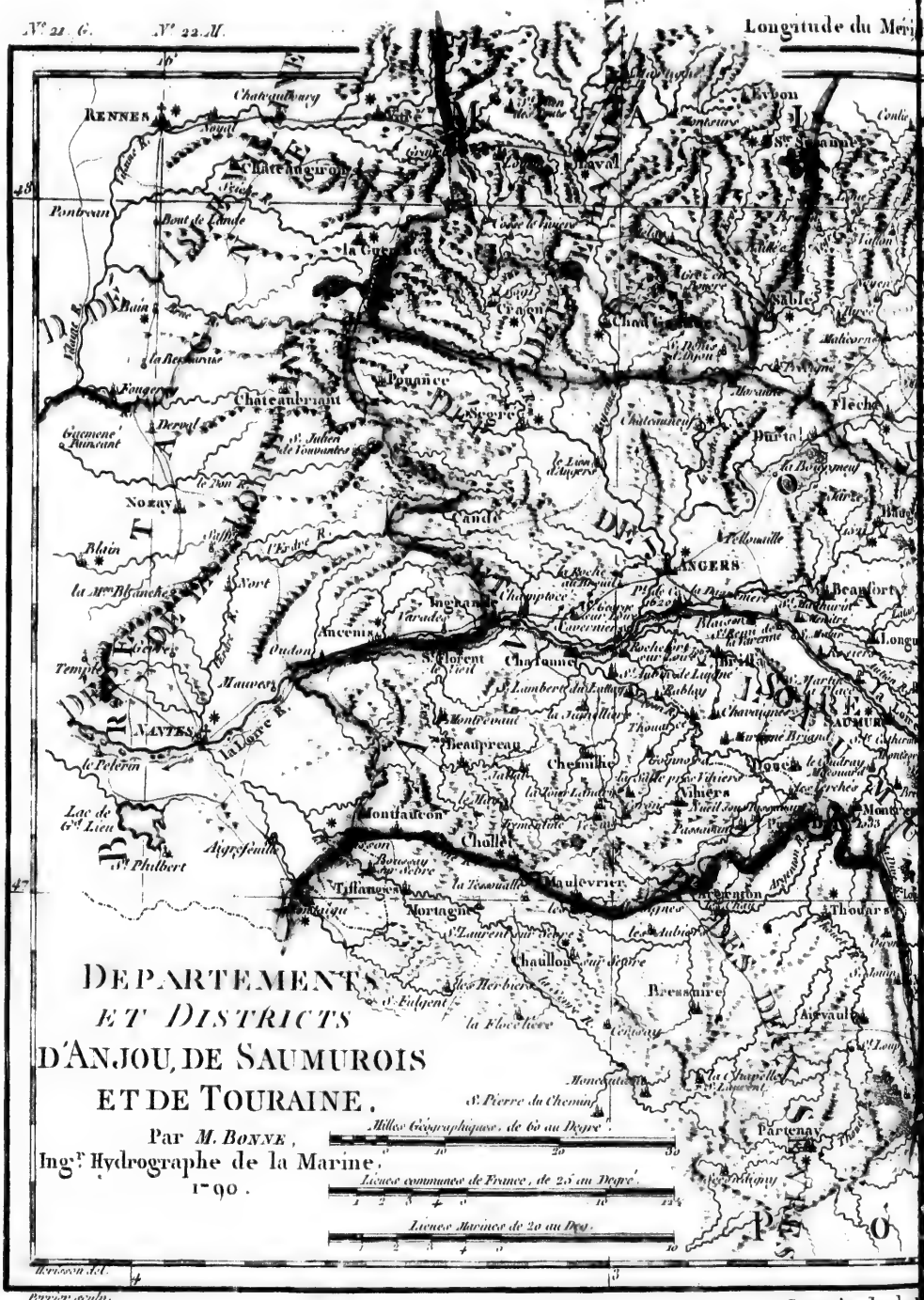

* Chef-lieu de District.

gitude du Méridien de l'Isle de Fer.

SEMINAIRE S.S. MARIANISTES

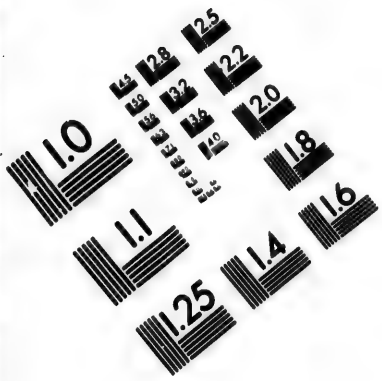

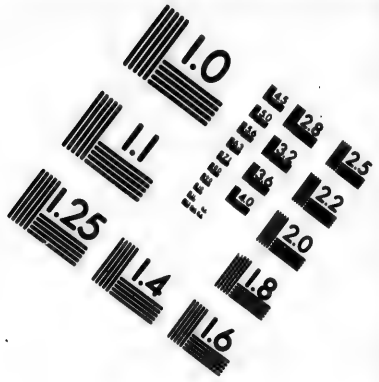

IMAGE EVALUATION
TEST TARGET (MT-3)

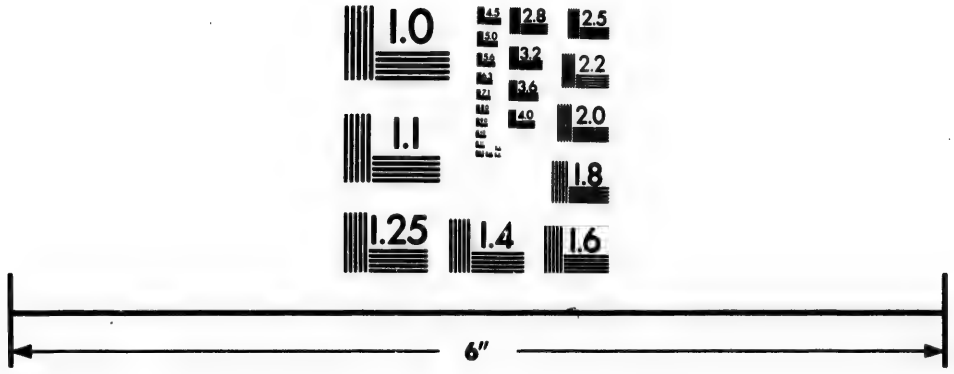



Photographic Sciences Corporation

23 WEST MAIN STREET
WEBSTER, N.Y. 14580
(716) 872-4503

Mérisson del. Perrier sculp.

Longitude du Méridien

gitude du Méridien de l'Isle de Fer.

Longitude du Méridien de Paris

* Chef-lieu de District.

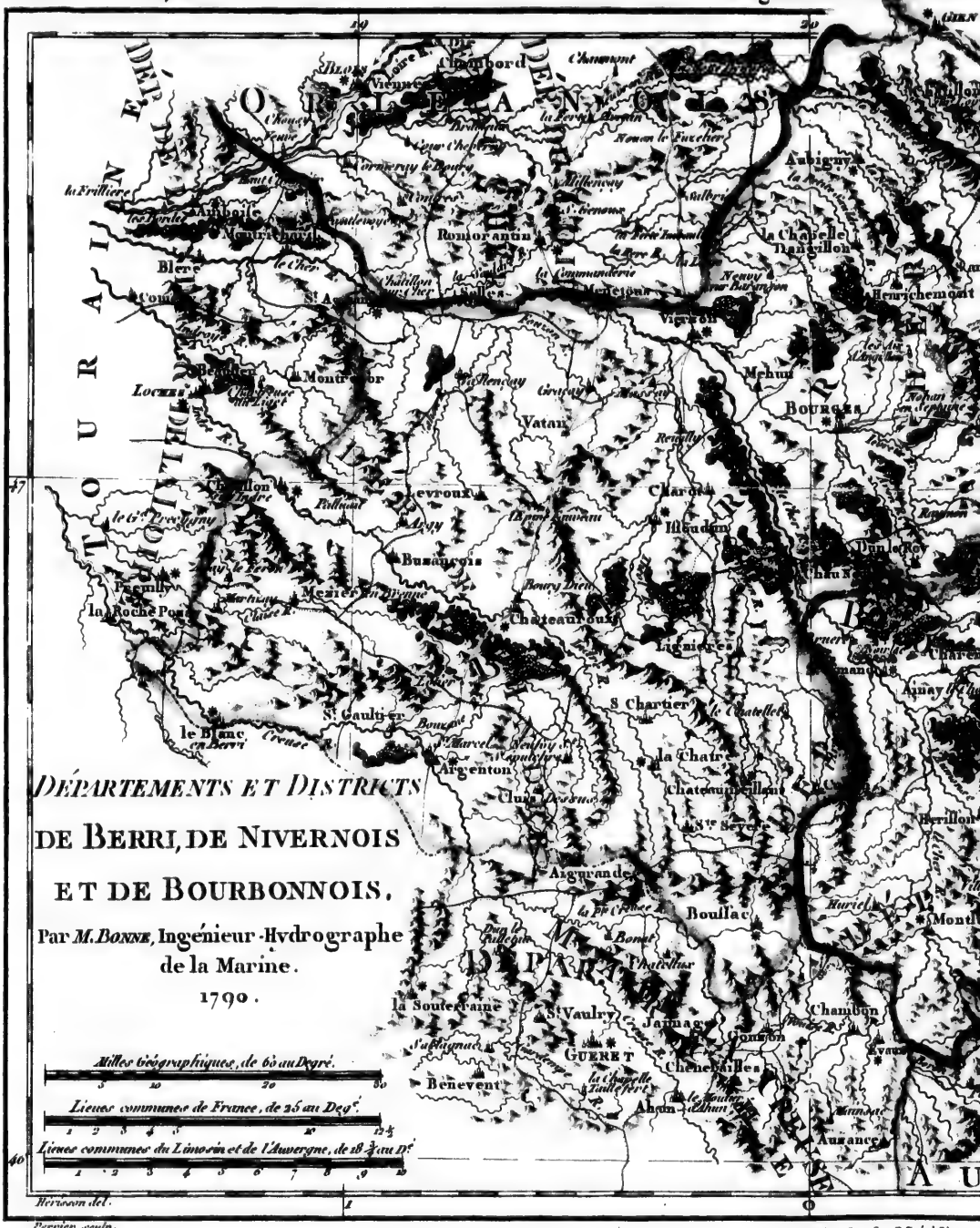
DÉPARTEMENTS ET DISTRICTS
DE BERRI, DE NIVERNOIS
ET DE BOURBONNOIS.
Par M. BONNE, Ingénieur-Hydrographe de la Marine.
1790.
Milles géographiques, de 60 au Degré.
Lieues communes de France, de 25 au Deg.
Lieues communes du Limosin et de l'Auvergne, de 28 ½ au D.
Herisson del.
Perrier sculp.
* Chef-lieu de District.
Longitude du Méridien

ongitude du Méridien de l'Isle de Fer.

Longitude du Méridien de Paris.

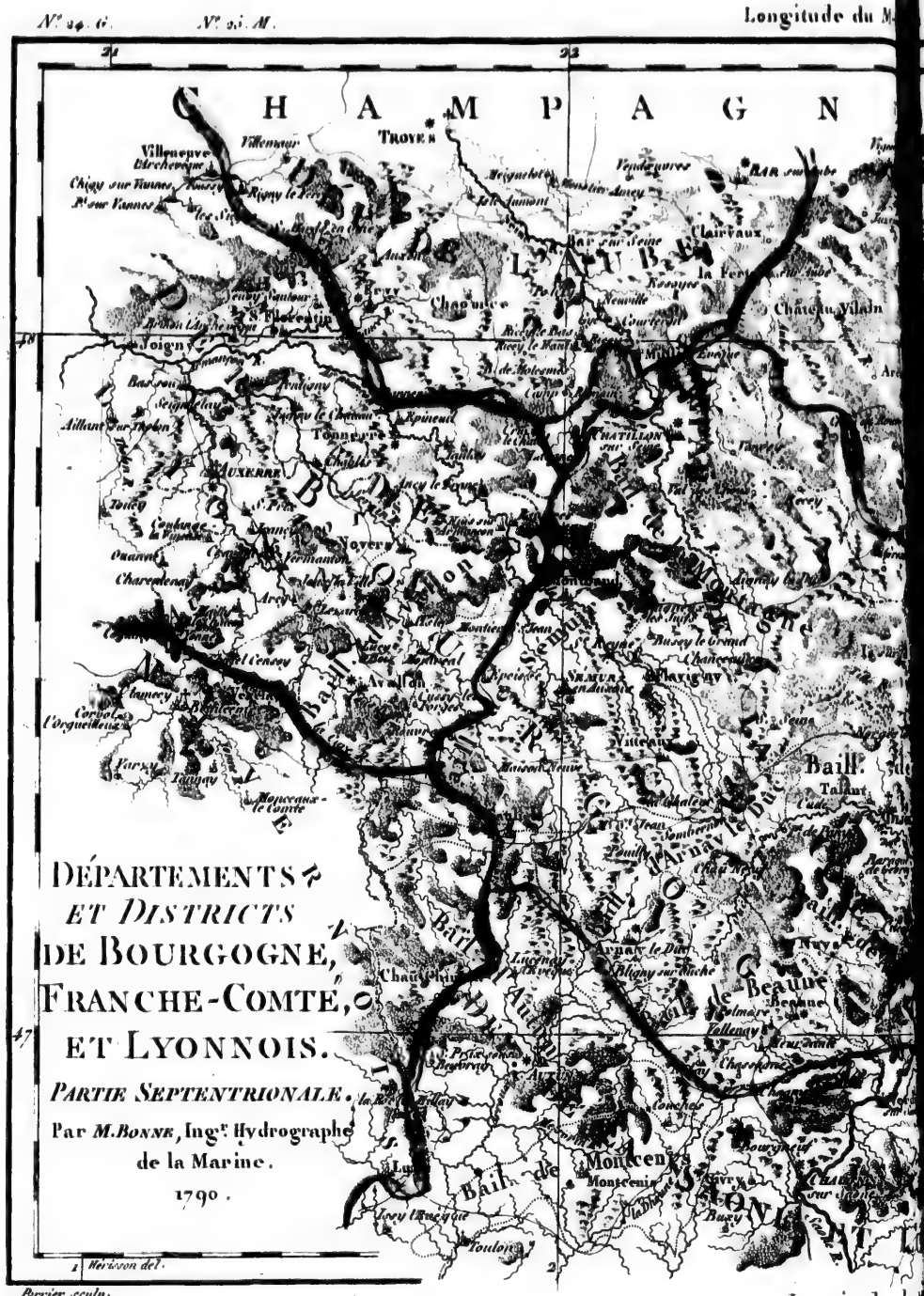

* Chef-lieu de District.

Longitude du M... de l'Isle de Fer.



Longitude du Méridien de Paris.

André scrip.

DEP. DE L'ALLIER
DEP. DE SAONE ET LOIRE
DEP. DU PUY DE DOME
DEP. DE LA LOIRE
DEP. DU RHONE
Moulins
Montcenis
Charolles
Cluny
Mâcon
Semur
Autun
Couches
Chateldon
Thiers
Ambert
Roche en Regnier
Montaucon
Tence
Yssingeaux
Monistrol
Craponne
Condrieux
St. Chamond
St. Etienne
St. Rambert
St. Vallier
Belleville
Villefranche
Tarvoux
Lyon
Perrier sculp.

Longitude

ongitude du Méridien de l'Isle de Fer.

Longitude de Paris.

* Chef-lieu de District.

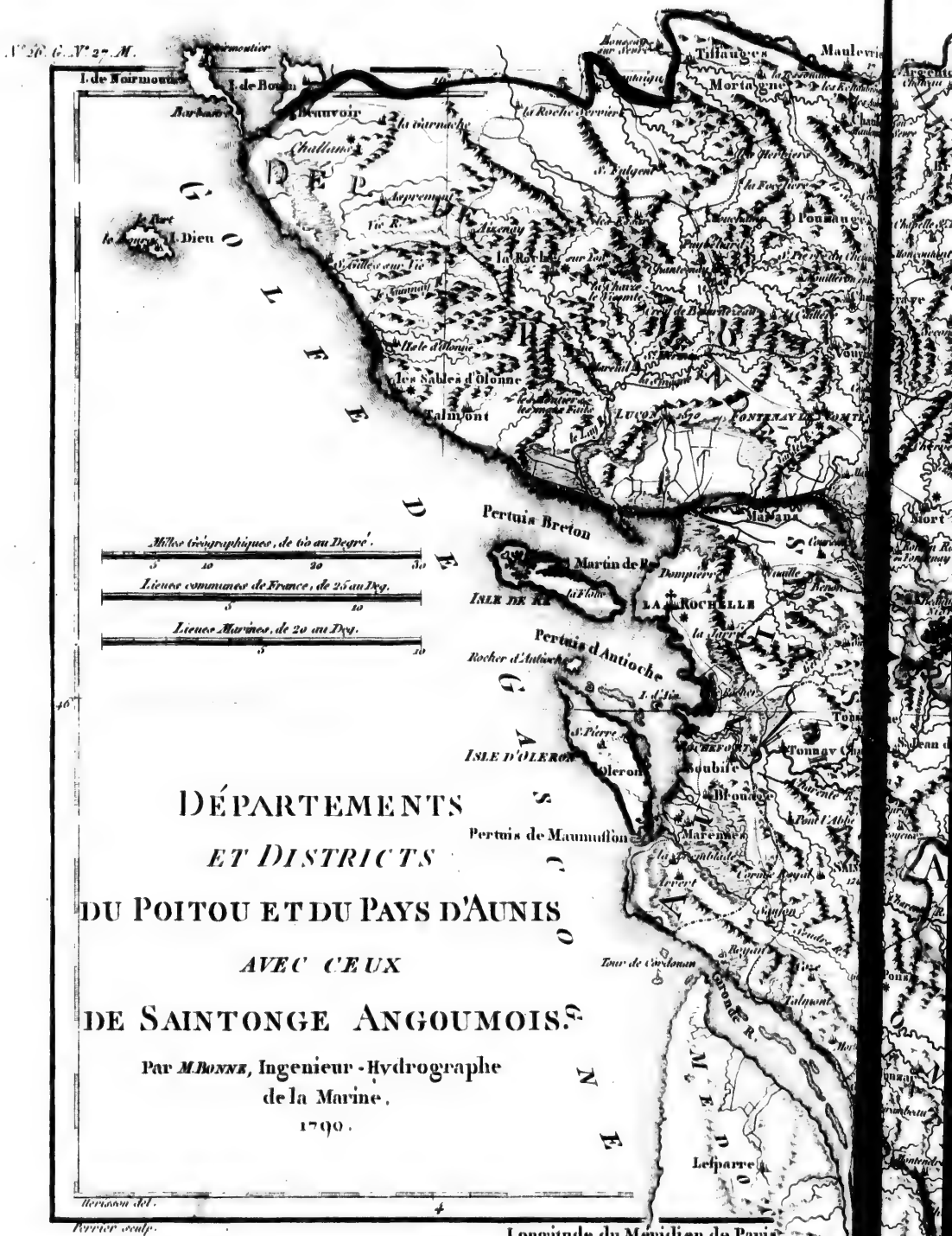

DÉPARTEMENTS
ET DISTRICTS
DU POITOU ET DU PAYS D'AUNIS
AVEC CEUX
DE SAINTONGE ANGOUMOIS.

Par *M.* BONNE, Ingenieur-Hydrographe de la Marine.

1790.

* *Chef-lieu de District.*

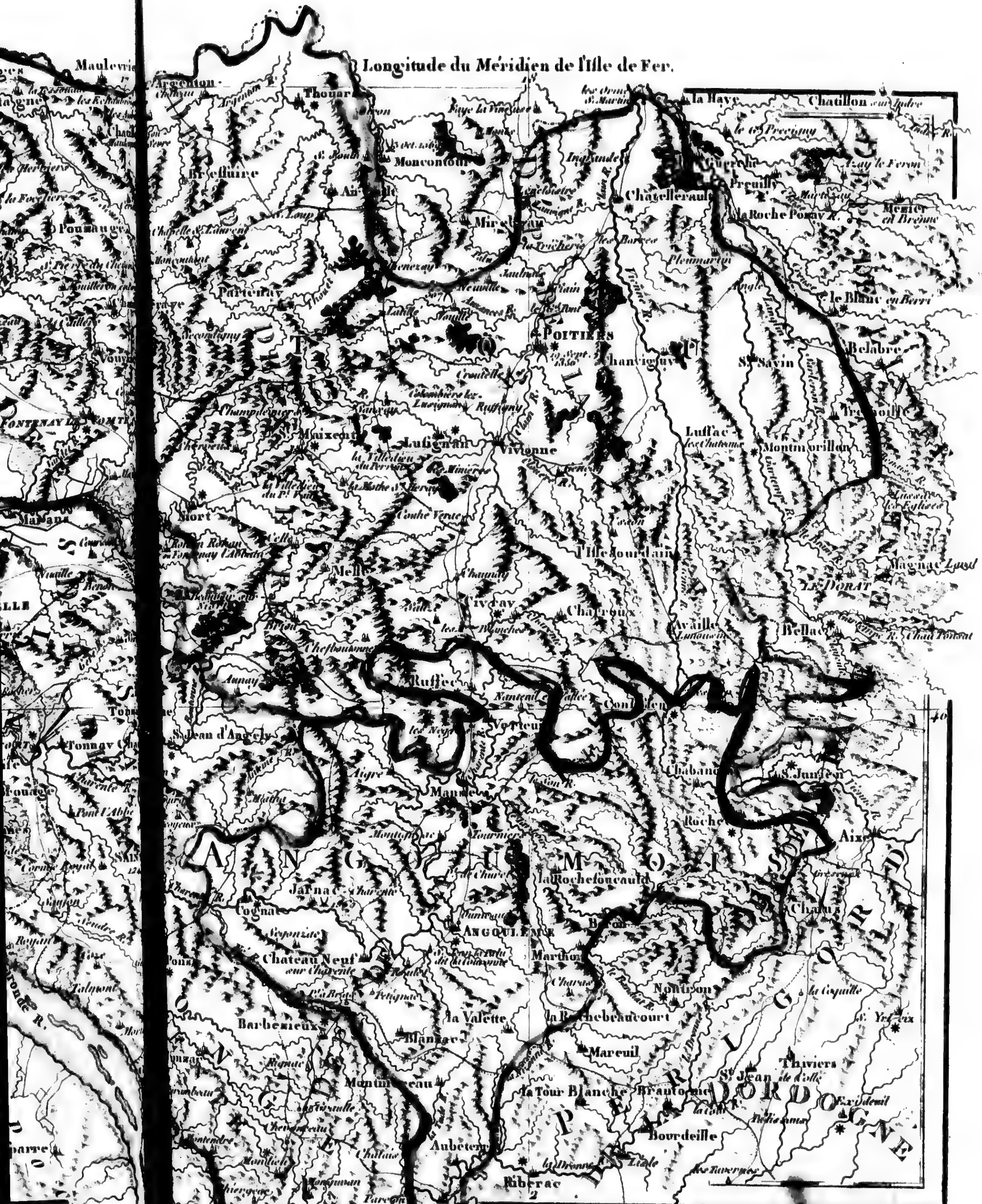
Longitude du Méridien de l'Isle de Fer.
Thouars
Moncontour
Bressuire
Chatelleraut
Preuilly
la Roche Posay
Mirebeau
Parthenay
POITIERS
Chauvigny
S.t Savin
le Blanc en Berri
Belabre
Champdeniers
S.t Maixent
Lusignan
Vivonne
Lussac
Montmorillon
Niort
Couhé Verac
l'Isle Jourdain
Melle
LE DORAT
Magnac Laval
Civray
Charroux
Availle
Bellac
Chef boutonne
Ruffec
Aunay
Confolens
S.t Jean d'Angely
Verteuil
Chabanais
Aigre
Mansle
S.t Junien
Roche
Aixe
ANGOUMOIS
la Rochefoucauld
Jarnac
Cognac
ANGOULÊME
Chateau Neuf sur Charente
Marthon
Chalus
Nontron
Barbezieux
la Valette
la Rochebeaucourt
Blanzac
Mareuil
Thiviers
Montmoreau
la Tour Blanche
Brantome
DORDOGNE
Bourdeille
Aubeterre
Riberac
Aulaye
la Roche Chalais
PÉRIGORD
DÉP.
Tonnay Charente
Pons
Mauleyrier
Pouzauges
FONTENAY LE COMTE
de Paris

N°. 27. G. N°. 28. M.
Longitude du M
DÉPARTEMENTS ET DISTRICTS DE LA MARCHE, DU LIMOSIN ET DE L'AUVERGNE.
Par M. Bonne, Ingr. Hydrographe de la Marine.
1784.
Hérisson del.
Perrier sculp.
Longitude du Méridien de Paris.
* Chef-lieu de District
M A R C H E
L I M O S I
le Blanc
S. Gautier
Argenton
Belabre
la Tremoille
Montmorillon
Luſſac
Aguraude
Bouſſac
S. Vaury
Jarnage
Guéret
Benevent
Aubuſſon
Bourganeuf
Felletin
Confolent
Chabanois
S. Junien
Rochechouart
Limoges
S. Leonard
Aixe
Eymoutier
Pierre Buffiere
Chalus
Nontron
Thaviers
S. Yrieix
Treignac
Uſſel
Lubersac
Uzerche
Brantome
Exideuil
Bourdeille
Tulle
Alaſſac
Donzenac
Brive
Argentat
Turene
Souillac
Beaulieu
Martel
Roquemadou
S. Ceré
Hautefort
Terraſſon
l'Arche
Peyrat
la Chapelle Mariva
Pleaux
Mauriac
DU LOT

Longitude du M[illegible] de l'Isle de Fer.

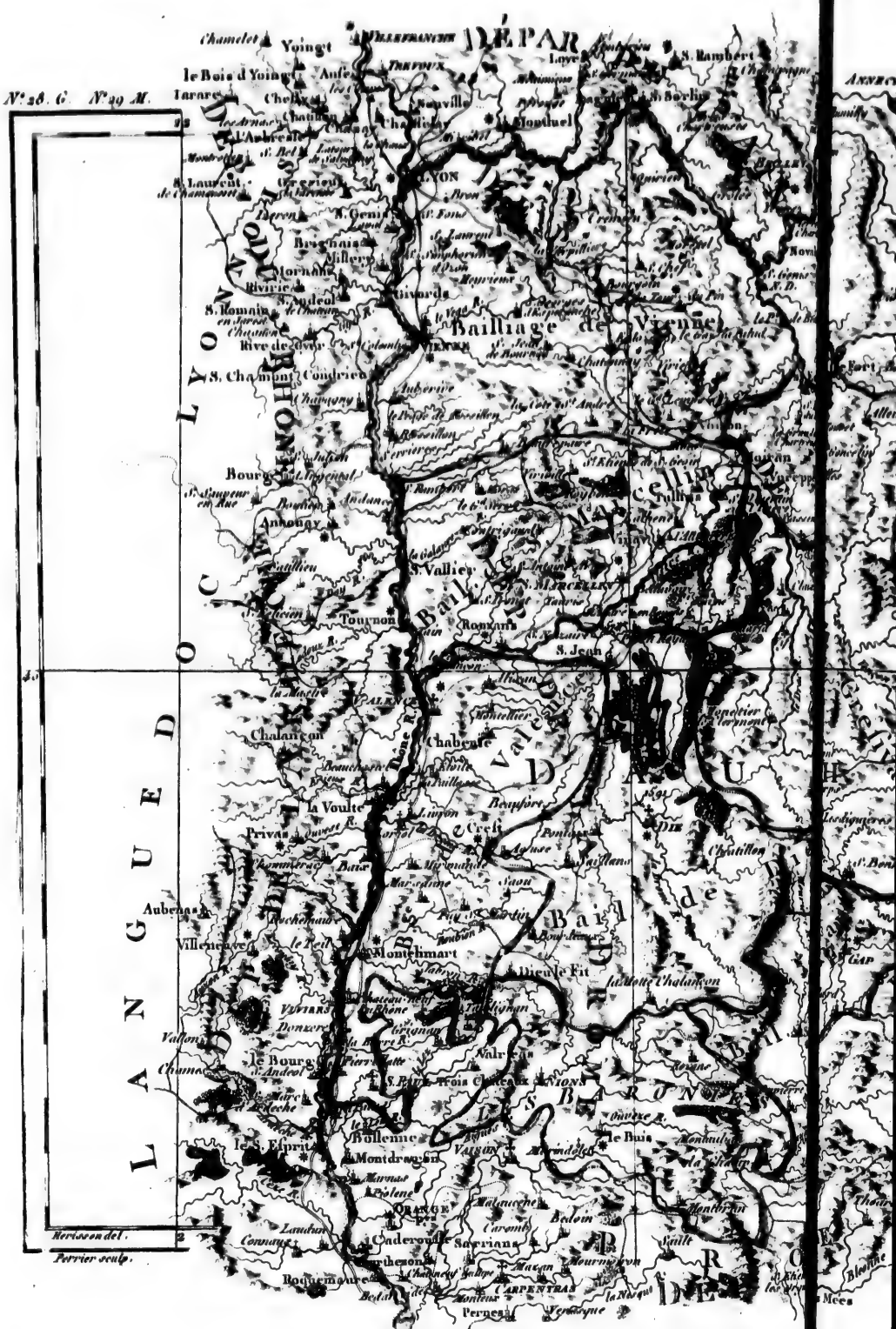

N° 28. G. N° 29. M.
DÉPAR
LANGUEDOC
LYON
Bailliage de Vienne
Bailliage de Valence
Bailliage de Montélimart
Baronnies
Chamelet
Yoingt
le Bois d'Yoingt
Tarare
Chevinay
Chatillon
Chazay
Neuville
Chassey
Montluel
Trevoux
Ambérieux
Lagnieu
Loyes
S. Rambert
S. Sorlin
Bellegarde
Quirieu
Crémieu
Novalaise
S. Laurent de Chamousset
Grenieu
Lyon
Bron
S. Genis
Lucenay
Brignais
Millery
Mornant
Rivarie
S. Andeol
Givors
Meyrieu
Bourgoin
Pont de Beauvoisin
S. Romain en Jarest
Rive de Gier
Vienne
Condrieu
S. Chamond
Bourg
Annonay
Tournon
Ronzans
S. Jean
Chalancon
Chabeuil
Montélier
Valence
la Voulte
Privas
Crest
Beaufort
Die
Chatillon
Aubenas
Villeneuve
Montélimart
Dieulefit
Vivarais
Donzere
Valréas
Vallon
le Bourg
Chamez
Trois Chateaux
Nions
le S. Esprit
Bollene
Montdragon
Vaison
le Buis
Orange
Caderousse
Sarrians
Carpentras
Roquemaure
Pernes
Bedoin
Mormoiron
Sault
Mees
Herisson del.
Perrier sculp.

Longitude du Méridien de l'Isle de Fer.
DÉPARTEMENTS
ET DISTRICTS
DE DAUPHINÉ.
Par M. Bonne, Ingén.r-Hydrographe de la Marine.
1790.
SAVOIE
PIEMONT
ALPES
Monstier
S. Jean de Maurienne
Suze
Briançon
Mont Dauphin
Embrun
Gap
Die
Valence
Grenoble
Vienne
Romans
Bourg d'Oisans
Briançonnois
Embrunois
Gapençois
Diois
Valentinois
Grésivaudan
Trièves
Oisans
Viennois
Royannez
Bas Dauphiné
Milles Géographiques, de 60 au Degré
Lieues communes de France, de 25 au D.é
Lieues de Dauphiné et de Provence, de 18 ½ au Deg.
Longitude du Méridien de Paris.
* Chef-lieu de District.

N.° 29. G. N.° 30. M. Longitude du Méridien

DÉPARTEM.TS ET DISTRICTS DE GUIENNE ET DE GASCOGNE.

Par M. BONNE, Ingen.r Hydrographe de la Marine.

1790.

Milles Geographiques de 60 au D.

Lieues communes de France de 25 au Deg.

Lieues Marines de 20 au Degré.

Lieues de Gascogne de 28 ½ au Degré.

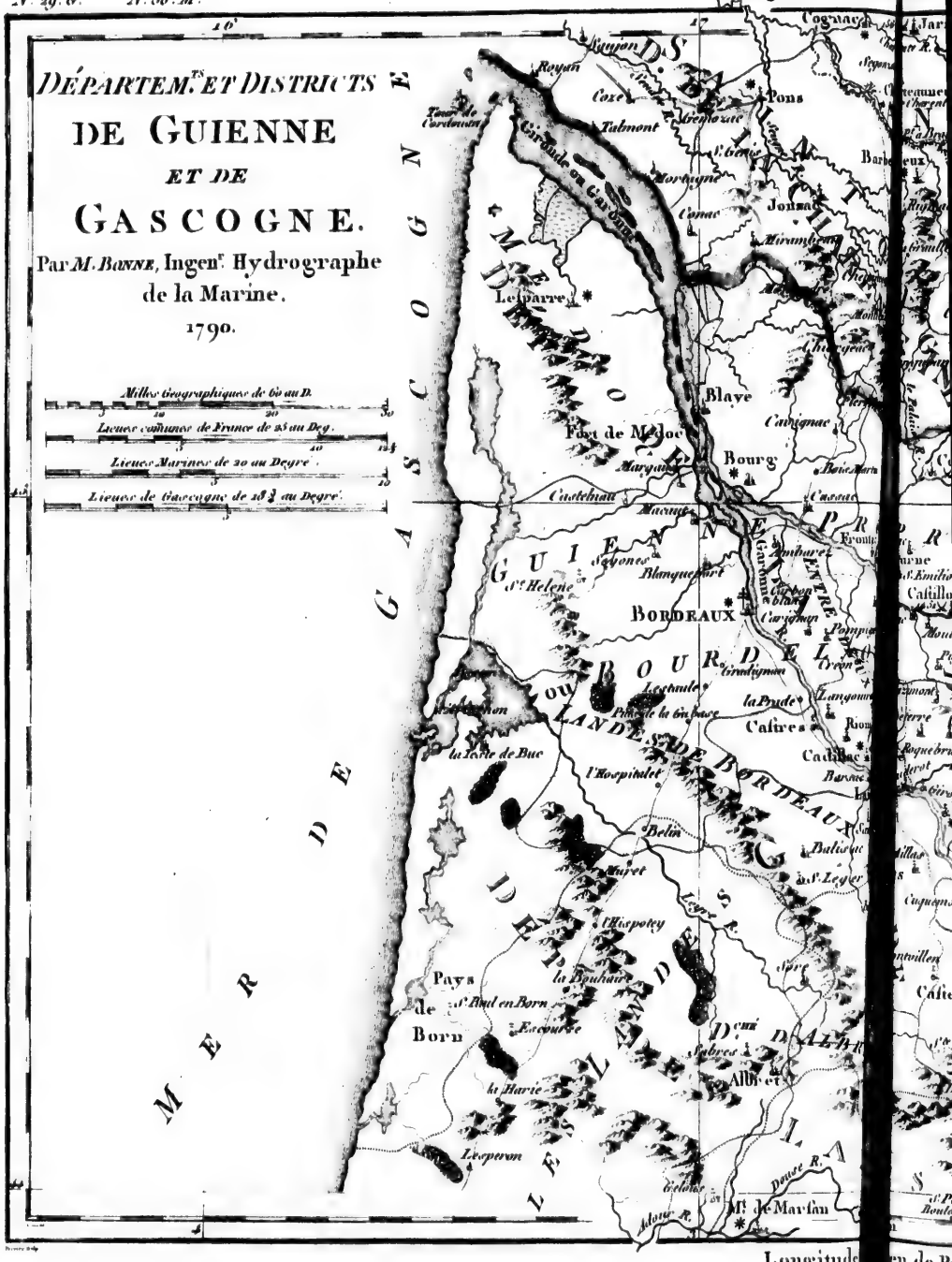

* Chef-lieu de District.

ongitude du Méridien de l'Isle de Fer.

Longitude [illegible] en de Paris.

BIBLIOTHEQ
SEMINAIRE

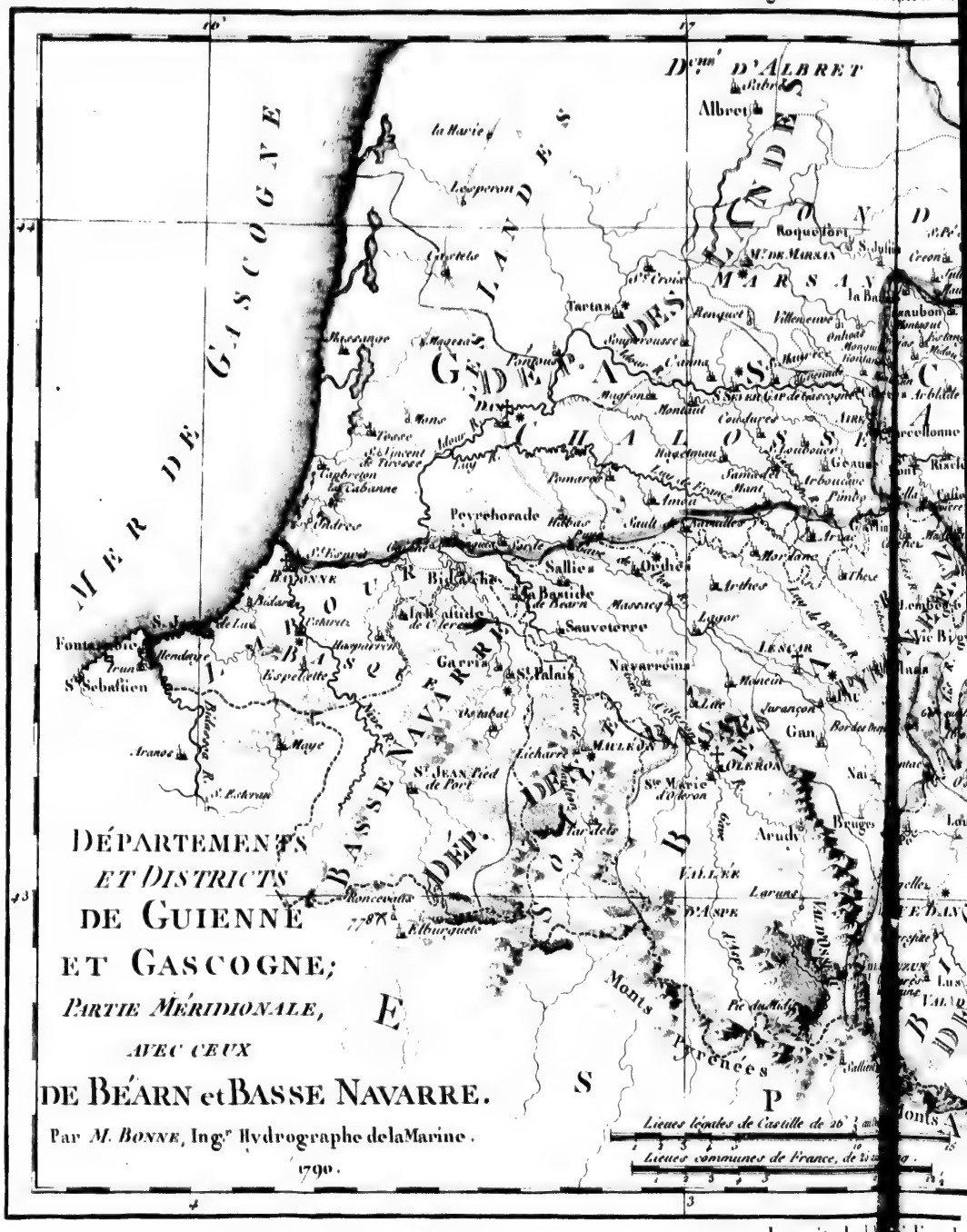

Longitude du Meridien de

* Chef-lieu de District.

ongitude du Meridien de l'Isle de Fer

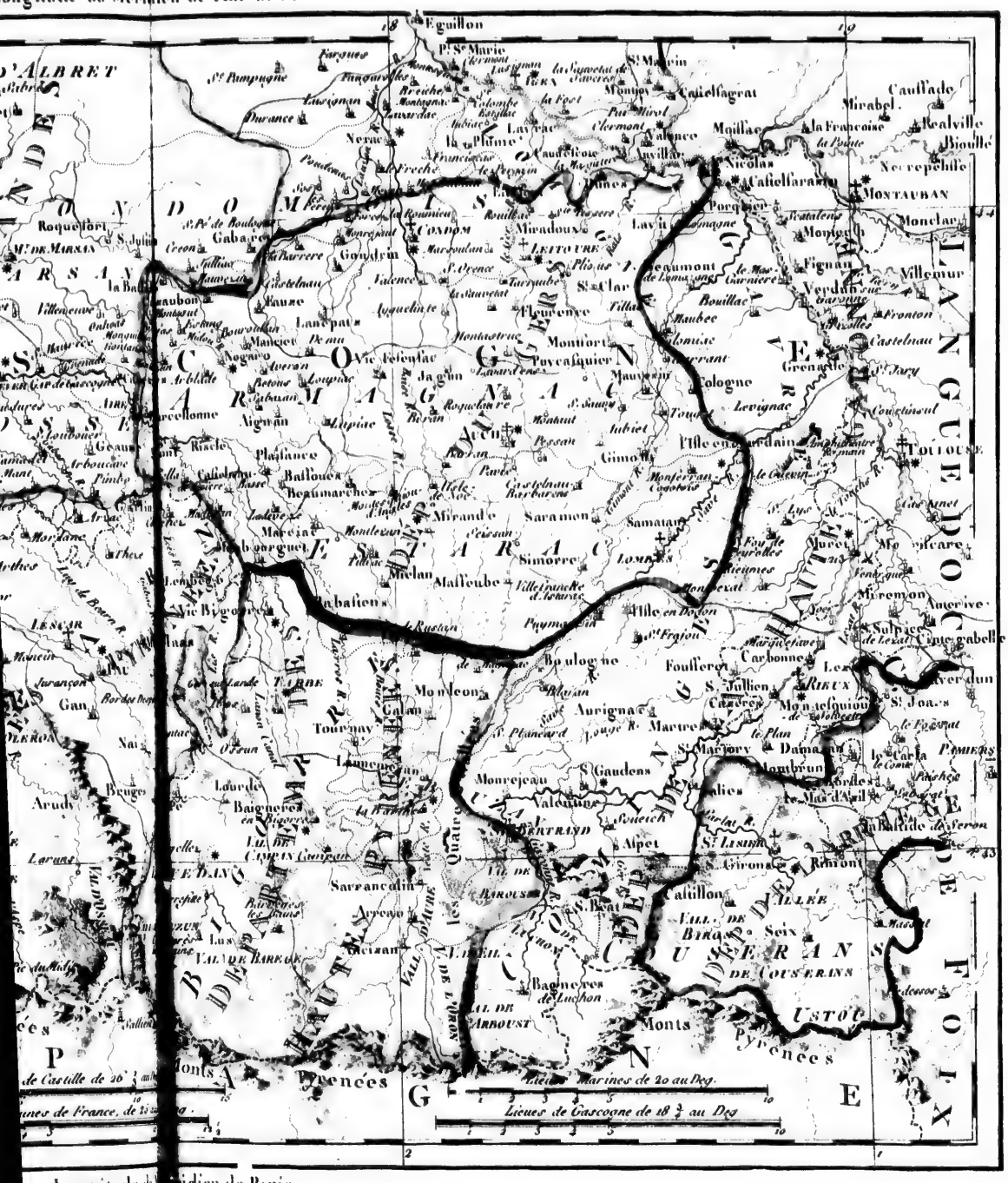

Longitude du Meridien de Paris

DÉPARTEMENTS ET DISTRICTS
DE LANGUEDOC,
PARTIE SEPTENTRIONALE.
Par M. BONNE, Ingr.-Hydrographe de la Marine.
1790.
Milles Géographiques de 60 au Degré
Lieues communes de France, de 25 au Deg.r
Lieues communes du Languedoc, de 18 ½ au Degré.
DU HAUT LANGUEDOC
DU BAS LANGUEDOC
DU QUERCI
DU ROUERGUE
DU VELAY
DU VIVARAIS
Du Diocèse de Montauban
Du Diocèse de Lavaur
Argentat
Mauriac
Salers
Aurillac
Vic en Carladez
Pierrefort
Martel
Souillac
Gramat
S. Cere
Gourdon
Maurs
Mt Salvy
Figeac
Conques
Villecomtal
Estaing
Espalion
Marcillac
Albin
Cajarc
Peyrusse
S. Cirq
CAHORS
Villefranche
RODEZ
Rieupeyroux
Sauveterre
Najac
Montpezat
Molieres
Caylux
Septfons
Montauban
Monclar
Montech
Figeac
Villemur
Caylus
Lille
Rabastens
Grisolles
Bessieres
ALBY
Villefranche d'Albigeois
S. Sernin
Belmont
Lavaur
Cahuzac
Valence en Albigeois
Pampelonne
Monestiés
Carmeaux
Cordes
Castelnau de Montmiral
Castelnau de Bonnafous
Gaillac
Cahuzac
Lisle
Cadalen
Dadet
Revisson del.
Perrier sculp.
* Chef-lieu de District.

Longitude du Mer[...]ien de l'Isle de Fer.

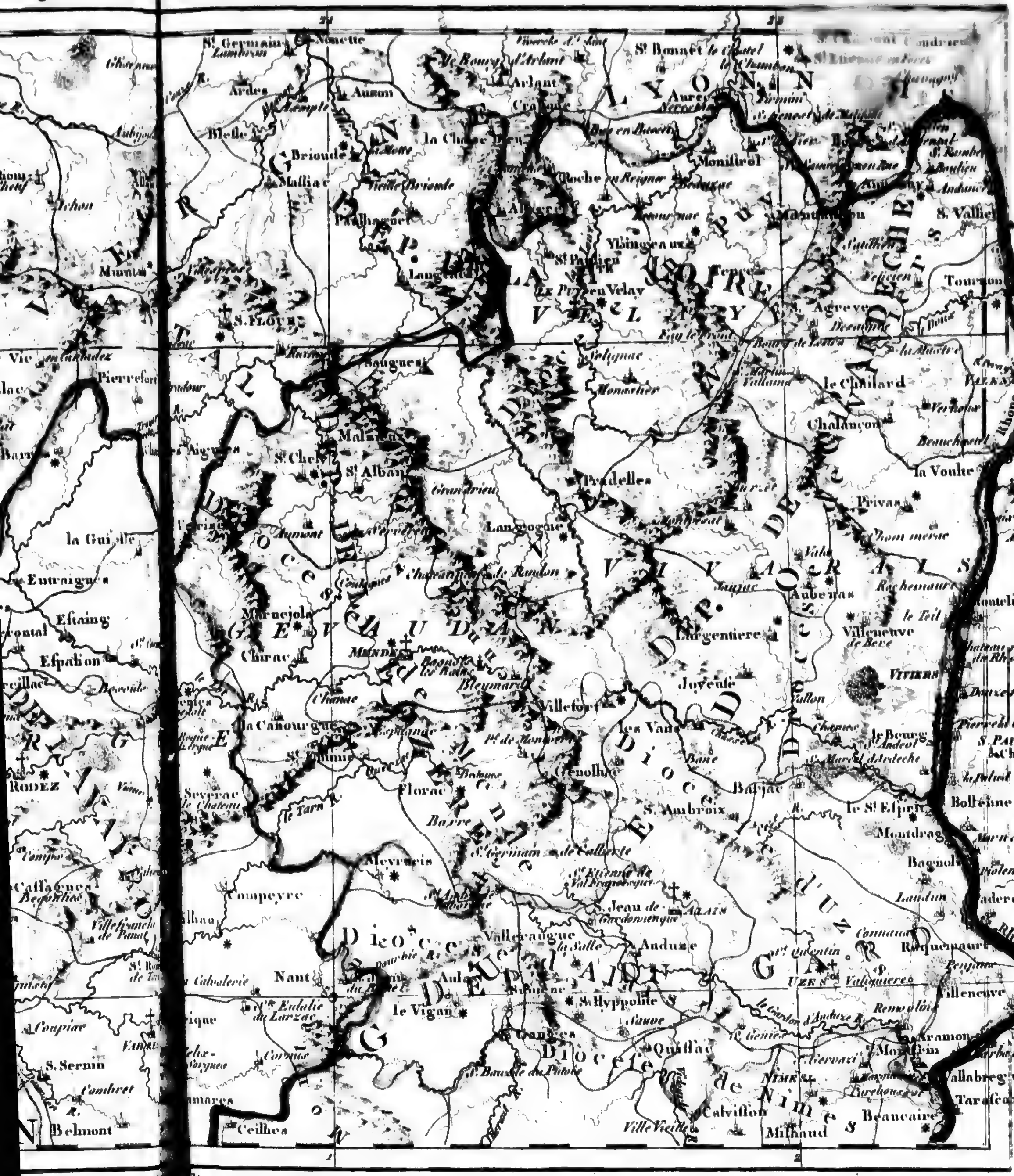

Longitude [...]dien de Paris.

MONTAUBAN
Moncelar
Caussade
Villeneuve sur Verre
Caylus
Caussade
Caylus
Caillac
ALBY
Villefranche d'Albigeois
Diocese d'Alby
ROUERGUE
S. Affrique
S. Sernin
Combret
Camarès
Verdun
Rabastens
Gaudalen
Realmont
Orlmont
Grenade
Gaulhet
St Sulpice de la Pointe
Briatexte
Lautrec
Lacaune
Diocese de Lavaur
Diocese de Saturé
TOULOUSE
Castres
Vielmur
Puy Laurens
Angles
Olargues
Muret
Montgiscard
Caraman
St Julia
Revel
Sorese
St Amans Valtoret
St Pons de Thomieres
St Chinian
Villefranche
Diocese de St Papoul
Saissac
Montolieu
Minerve
Carcassonne
Trebes
Belpech
Fanjeaux
Limoux
Alet
Chalabre
Quillan
Seix
Tarascon
Foix
Ax
Donezan
Mollet
Prades
Millas
Perpignan
Capfer
Vallée d'Andorre
Livia
Puycerda
Prats de Mollo
Arles
Cerét
Bellegarde
Camprodon
ESPAGNE
Pyrenées Orientales
Pyrenées
Herisson del
Perrier sculp.
Longitude du Méridien de

ngitude du Méridien de l'Isle de Fer.

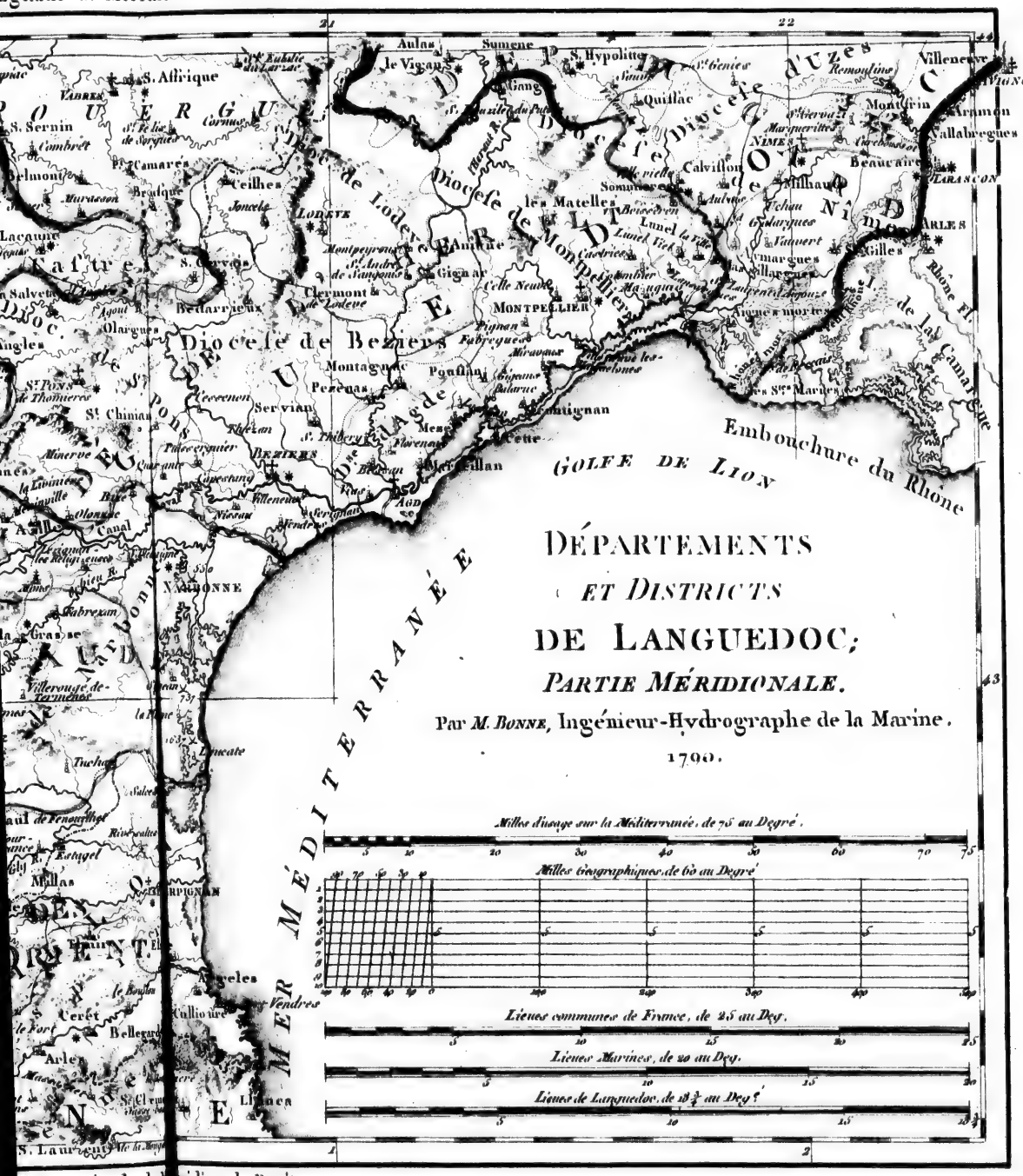

Aubenas
Villeneuve
Viviers
le Bourg
Baguols
Roquemaure
Villeneuve
Remoulins
Arramon
Beaucaire
Sommieres
Milhaud
Lunel
Aymargues
Massillargues
S. Gilles
ARLES
le Chaux
S. Remy
Orgon
Tarascon
Bollene
Vaison
Nions
le Buis
Carpentras
Pernes
le Thor
l'Isle
Cavaillon
Bonnieux
Lauris
Berre
Chateauneuf
Pont de Rhone
Embouchure du Rhône
MARSEILLE
Milles en usage sur la Mer Méditerranée, de 60 au Degré.
Milles Géographique, de 60 au Degré.
Lieues communes de France, de 25 au Degré.
Lieues Marines de 20 au Degré.
Lieues de Dauphiné et de Provence, de 28 ½ au Degré.
M E R M
Mérissen del.
Perrier sculp.

Longitude du Mé[illegible]en de l'Isle de Fer.

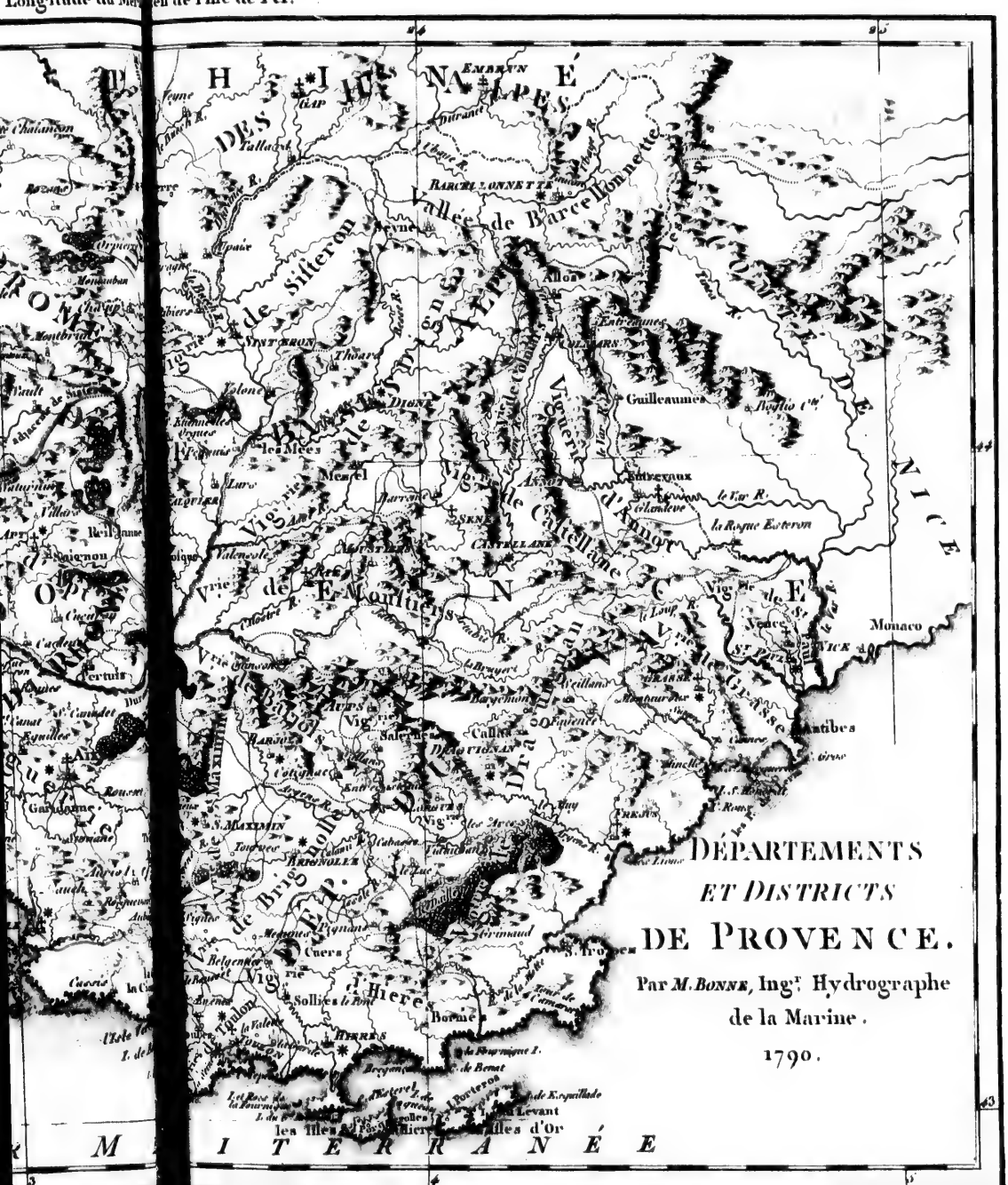

Longitude [illegible]en de Paris.

* *Chef-lieu de District.*

CARTE
DES SEPT PROVINCES-UNIES DES PAYS-BAS,
CONNUES SOUS LE NOM GÉNÉRAL
DE HOLLANDE.
AVEC LES
PROVINCES AUTRICHIENNES
SITUÉES DANS LE MÊME PAYS.

Par *M. Bonne*,
Ingénieur-Hydrographe de la Marine.

Juin 1781.

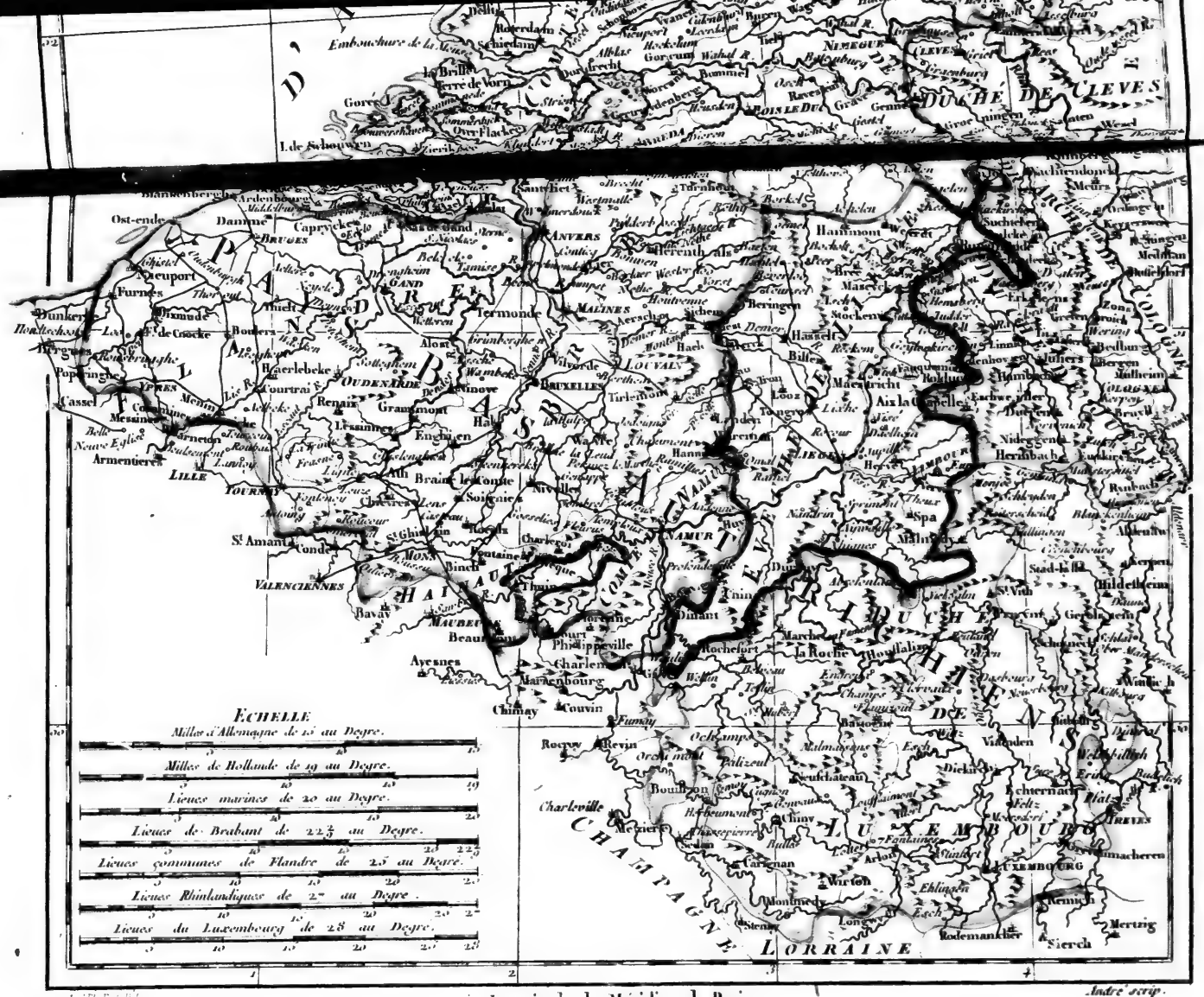
ECHELLE
Milles d'Allemagne de 15 au Degre.
Milles de Hollande de 19 au Degre.
Lieues marines de 20 au Degre.
Lieues de Brabant de 22½ au Degre.
Lieues communes de Flandre de 25 au Degre.
Lieues Rhinlandiques de 27 au Degre.
Lieues du Luxembourg de 28 au Degre.
Longitude du Méridien de Paris.
André scrip.
PAYS BAS
DUCHE DE CLEVES
LUXEMBOURG
LORRAINE
CHAMPAGNE
HAINAUT
BRABANT
FLANDRE
NAMUR
LIEGE
LILLE
TOURNAY
VALENCIENNES
MONS
OUDENARDE
ANVERS
MALINES
BRUXELLES
LOUVAIN
GAND
BRUGES
YPRES
NIEUPORT
DUNKERQUE
Embouchure de la Meuse
Ile de Schouwen
Ile de Walcheren
Ile de Cadsand
Ile de Goes
Ile de Tholen
Ile de Beveland
Ile de Zuid Beveland
Ile de Wolfaartsdyk
Ile de Noord Beveland
Ile de Duyveland
Ile de Schouwen
Ile de Putten
Ile de Voorn
Ile de Goeree
Ile de Over Flackee
Ile de Dordrecht
Ile de Rhoon
Ile de Rozenburg
Ile de Ysselmonde
Ile de Pernis
Ile de Brielle
Ile de Voorne
Ile de Putten
Ile de Goeree
Ile de Over Flackee
Ile de Dordrecht
Ile de Rhoon
Ile de Rozenburg
Ile de Ysselmonde
Ile de Pernis
Ile de Brielle
Ile de Voorne

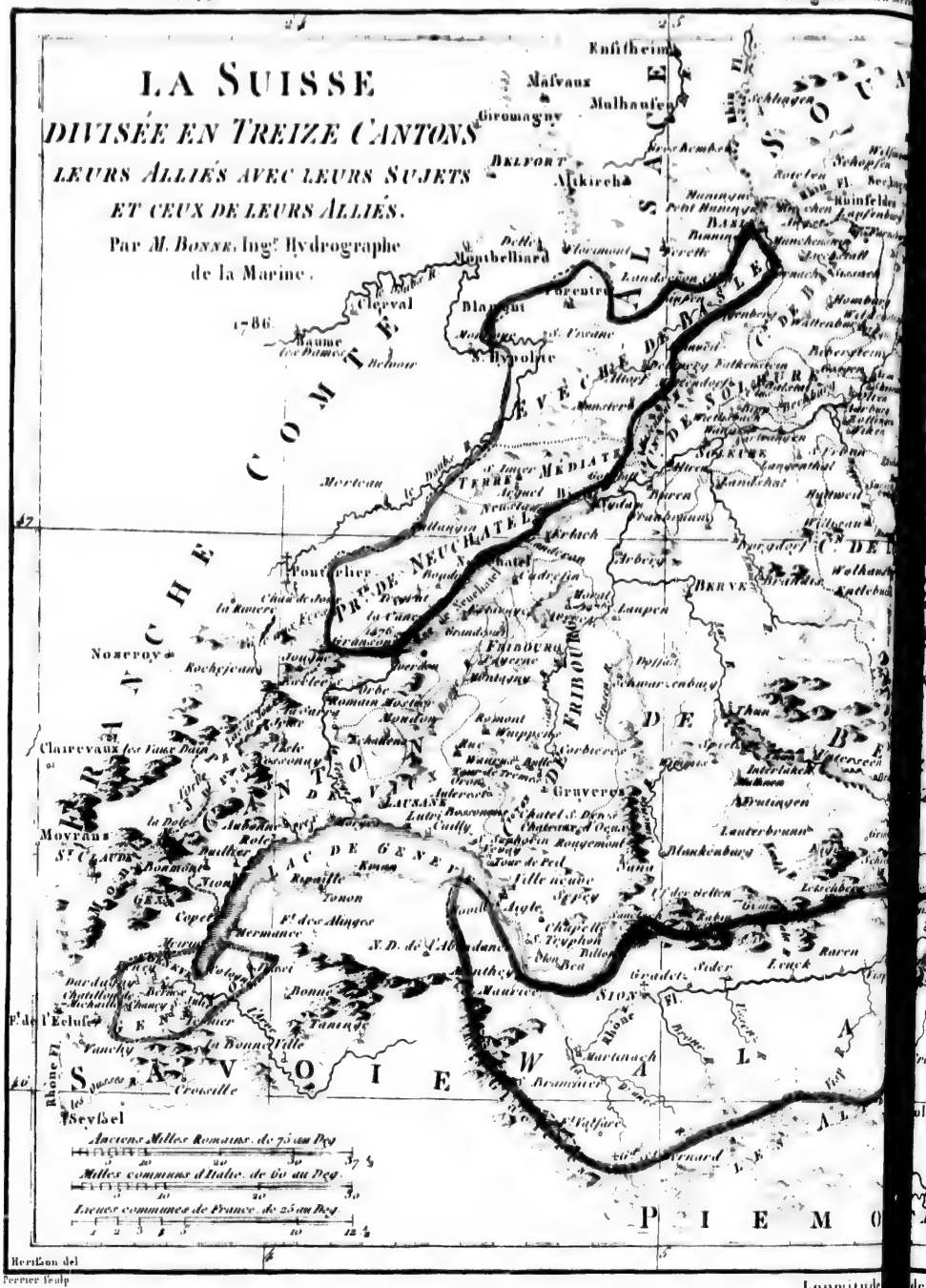
LA SUISSE
DIVISÉE EN TREIZE CANTONS
LEURS ALLIÉS AVEC LEURS SUJETS
ET CEUX DE LEURS ALLIÉS.
Par M. BONNE, Ingr Hydrographe de la Marine.
1786
Enfisheim
Masvaux
Malhausen
Giromagny
BELFORT
Altkirch
Montbelliard
Clerval
Blamont
Baume
Pontarlier
Nozeroy
Clairevaux
Moyrans
Seyssel
Anciens Milles Romains de 75 au Deg
Milles communs d'Italie de 60 au Deg
Lieues communes de France de 25 au Deg
P I E M O
Bertillon del
Perrier Sculp
Longitude

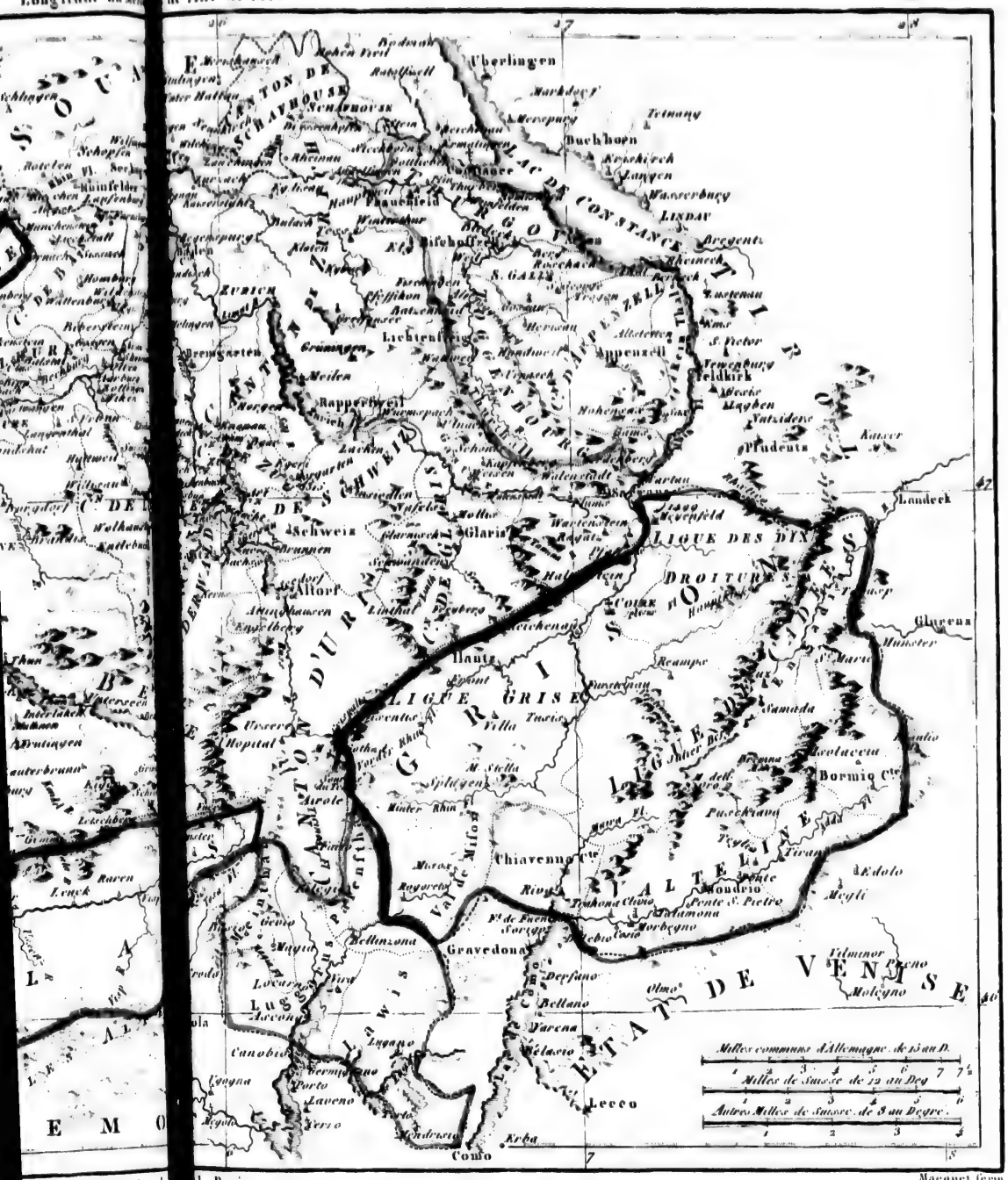
Überlingen
Markdorf
Tettnang
Bodensee
Constanz
Lindau
Bregenz
Rheineck
S. Gallen
Appenzell
Feldkirch
Bludenz
Landeck
Glarus
Schwyz
Altorf
Zurich
Lichtensteig
Rapperschwil
Ligue des dix Droitures
Ligue Grise
Ligue de la Maison Dieu
Chiavenna
Bormio
Tirano
Sondrio
Gravedona
Bellinzona
Lugano
Como
Lecco
Varena
Bellano
Etat de Venise
Milles communs d'Allemagne de 15 au D.
Milles de Suisse de 10 au Deg
Autres Milles de Suisse de 3 au Degré.

N° 36. G.

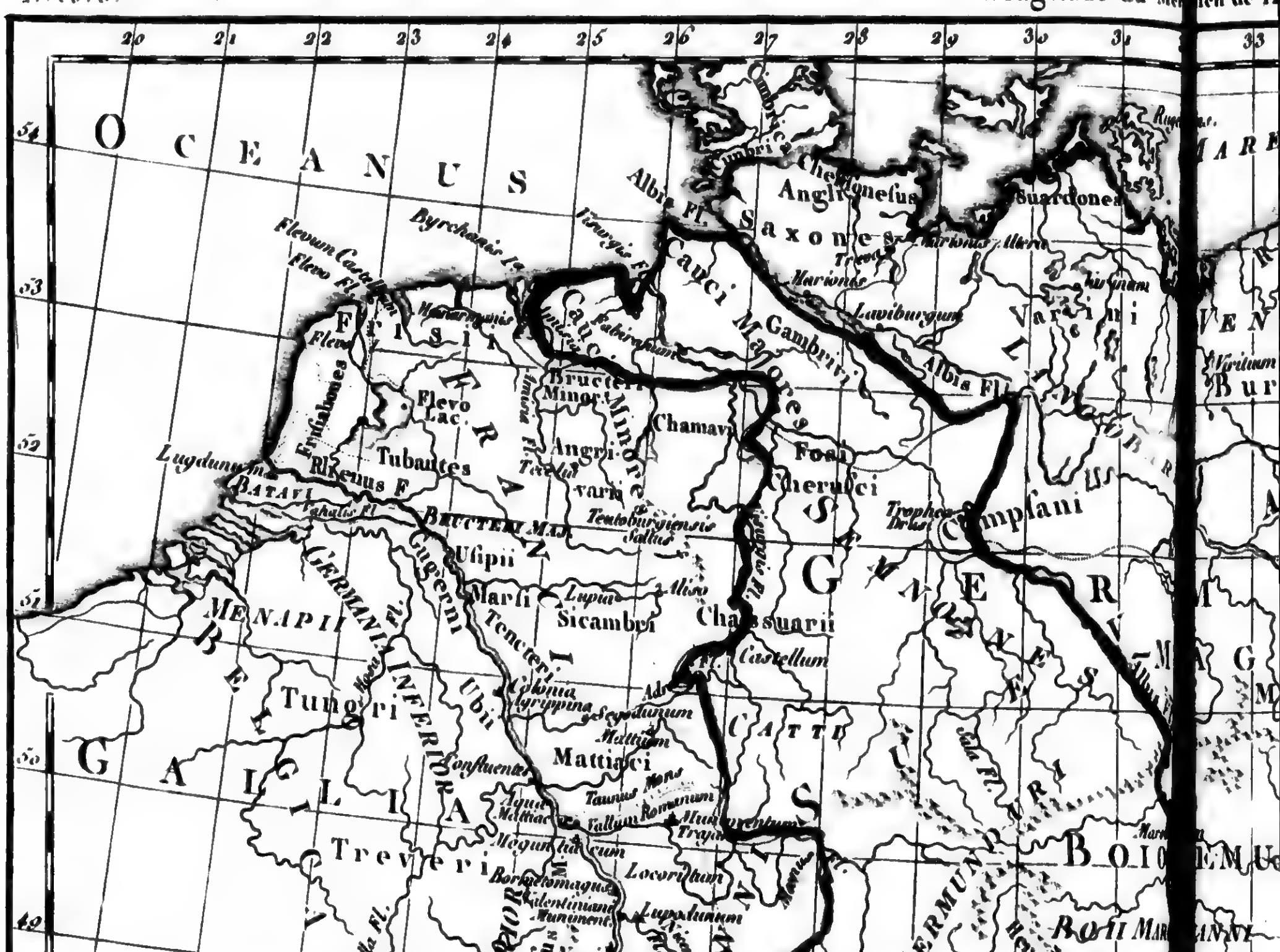
Longitude du Méridien de l'I
OCEANUS
GALLIA
BELGICA
GERMANIA INFERIOR
GERMANIA SUPERIOR
HELVETIA
ITALIA
VENETIA
MARE HADRIATICUM
SCALA
Stadia Olympica, 600 in Gradu.
Milliaria Romana quorum 75 in Gdu
Rastæ Germanicæ, 25 in Gradu.
Milliaria Germanica, 15 in Gradu.
Albis Fl.
Cauci Majores
Cauci Minores
Chamavi
Cherusci
Angli
Saxones
Frisii
Flevo Lac.
Tubantes
Lugdunum
Batavi
Rhenus F.
Menapii
Tungri
Treveri
Ubii
Usipii
Marsi
Sicambri
Tencteri
Colonia Agrippina
Chassuarii
Castellum
Catti
Mattiaci
Confluentes
Mogontiacum
Borbetomagus
Vogesus
Noviomagus
Argentoratum
Decumates Agri
Lopodunum
Locoritum
Hermunduri
Boiohemum
Regina
Augusta Vindelicorum
Brigantium
Curia
Alpes Rheticæ
Alpes Penninæ
Aventicum
Lausona
Geneva
Noviodunum
Jura M.
Rhodanus Fl.
Tigurinus
Tugium
Vindonissa
Augusta Rauracorum
Basilia
Veldidena
Juvavum
Vacorium
Celeia
Aquileia
Tridentum
Feltria
Bergomum
Comum
Verona
Padus Fl.
Longitude du Méridien de

Longitude du Mé[...]ien de l'Isle de Fer N.° 19. A.

Longitude du [...]dien de Paris Ecrite par André

N° 37. G. N° 37. M.

Longitude du Méridien d

Perrier sculp.

Longitude du Méridien de Pa

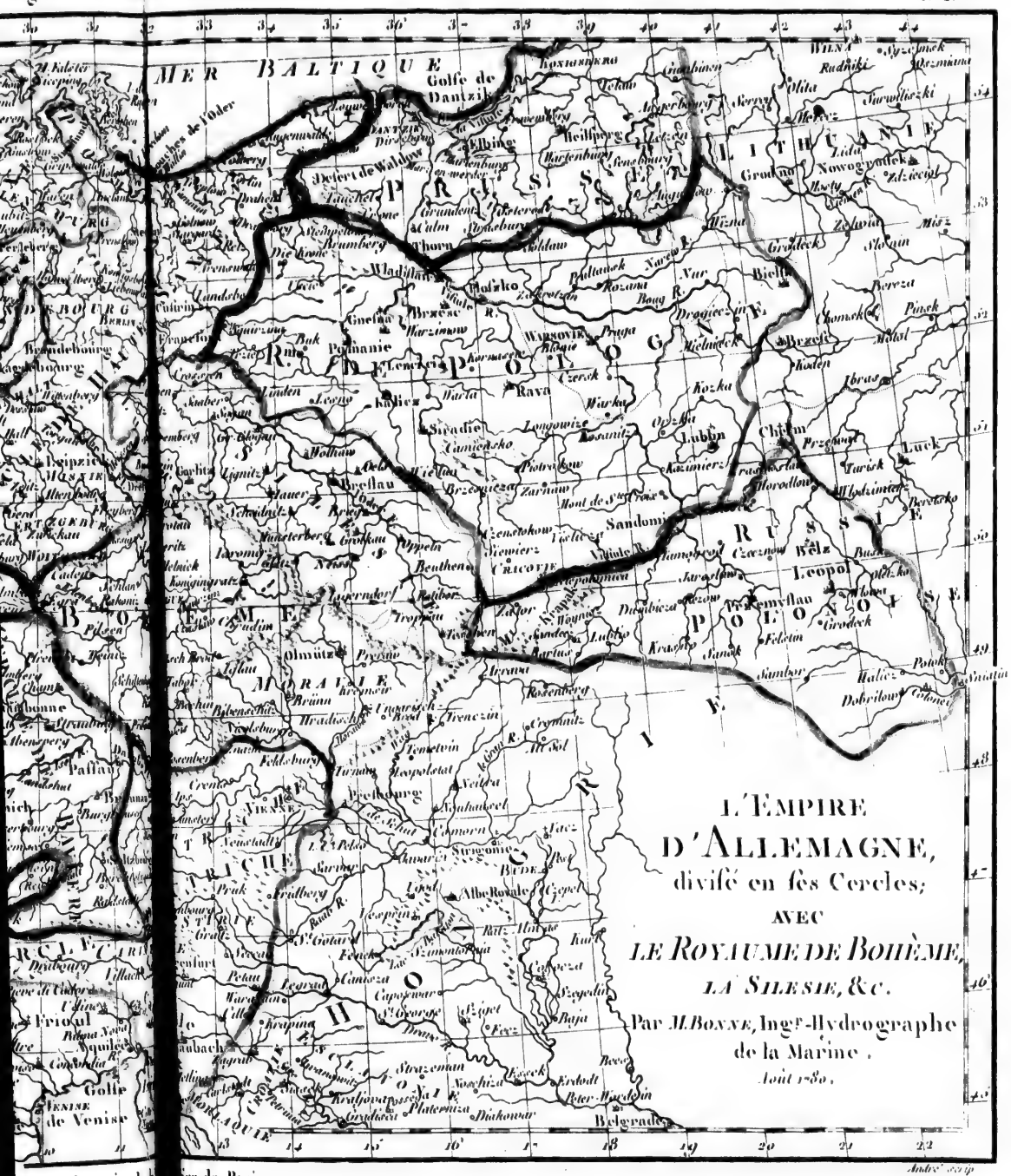

L'EMPIRE D'ALLEMAGNE,

divisé en ſes Cercles;

AVEC

LE ROYAUME DE BOHÈME, LA SILESIE, &c.

Par *M. BONNE*, Ingr-Hydrographe de la Marine.

Août 1780.

Longitude de [illegible] de Paris.

BIBLIOTHECA
SS. MARIANORUM

N° 38. G.   N° 38. M.

Longitude du Méridien de l'Isle d
MER BA
MER D'ALLEMAGNE
JUTLAND
DUCHÉ Holstein
HOLSTEIN
Stormarie
Christianpris
Rendsbourg
Neumünster
Stade
Elbe
Altona
Haarburg
Lunebourg
Lauenburg
Lubek
PRINCIPAUTÉ DE VERDEN
Verden
Brêmen
Hoya
Nienburg
Celle
Burgdorf
Hanover
Diepholtz
Dannenberg
Saltzwedel
Longitude du Méridien de Paris.

Longitude du Méridien de l'Isle de Fer.

Longitude du Méridien de Paris.

Macquet Grav.

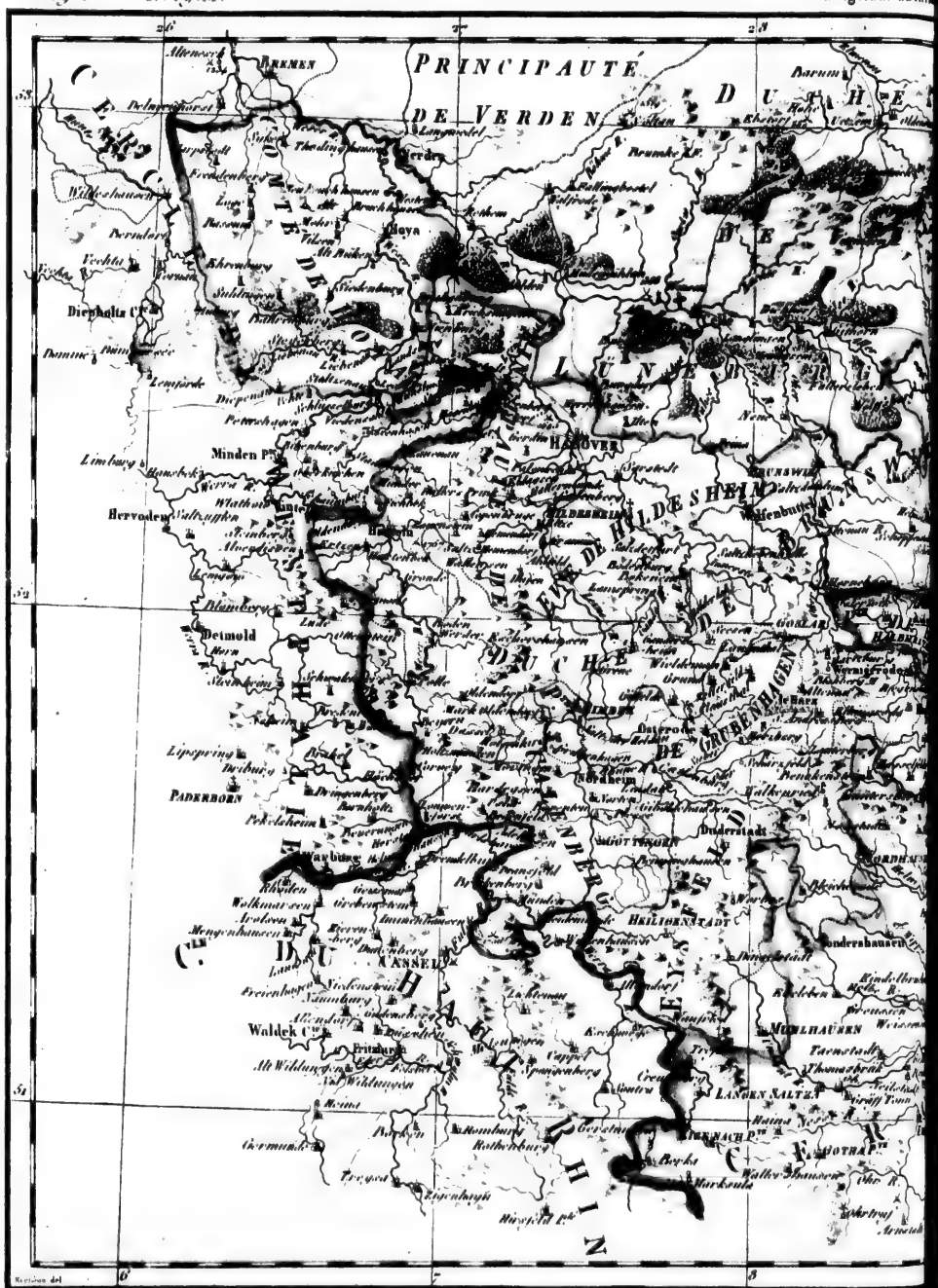
PRINCIPAUTÉ DE VERDEN
DUCHÉ DE BRUNSWIC LUNEBOURG
DUCHÉ DE HILDESHEIM
DUCHÉ DE GRUBENHAGEN
C.TE DE HANAU
BREMEN
HANOVER
Minden P.ce
Hervoden
Detmold
PADERBORN
Waldek C.te
CASSEL
HEILIGENSTADT
MUHLHAUSEN
LANGEN SALTZA
GOTHA
Diepholtz C.te
Lemförde
Limburg
Blomberg
Lipspring
Warburg
Northeim
Duderstadt
Sondershausen
Fritzlar
Eschwege
Eisenach
Hersfeld
RHIN
26
7
28
58
52
51

Longitude du Mer[illegible] de l'Ile de Fer.

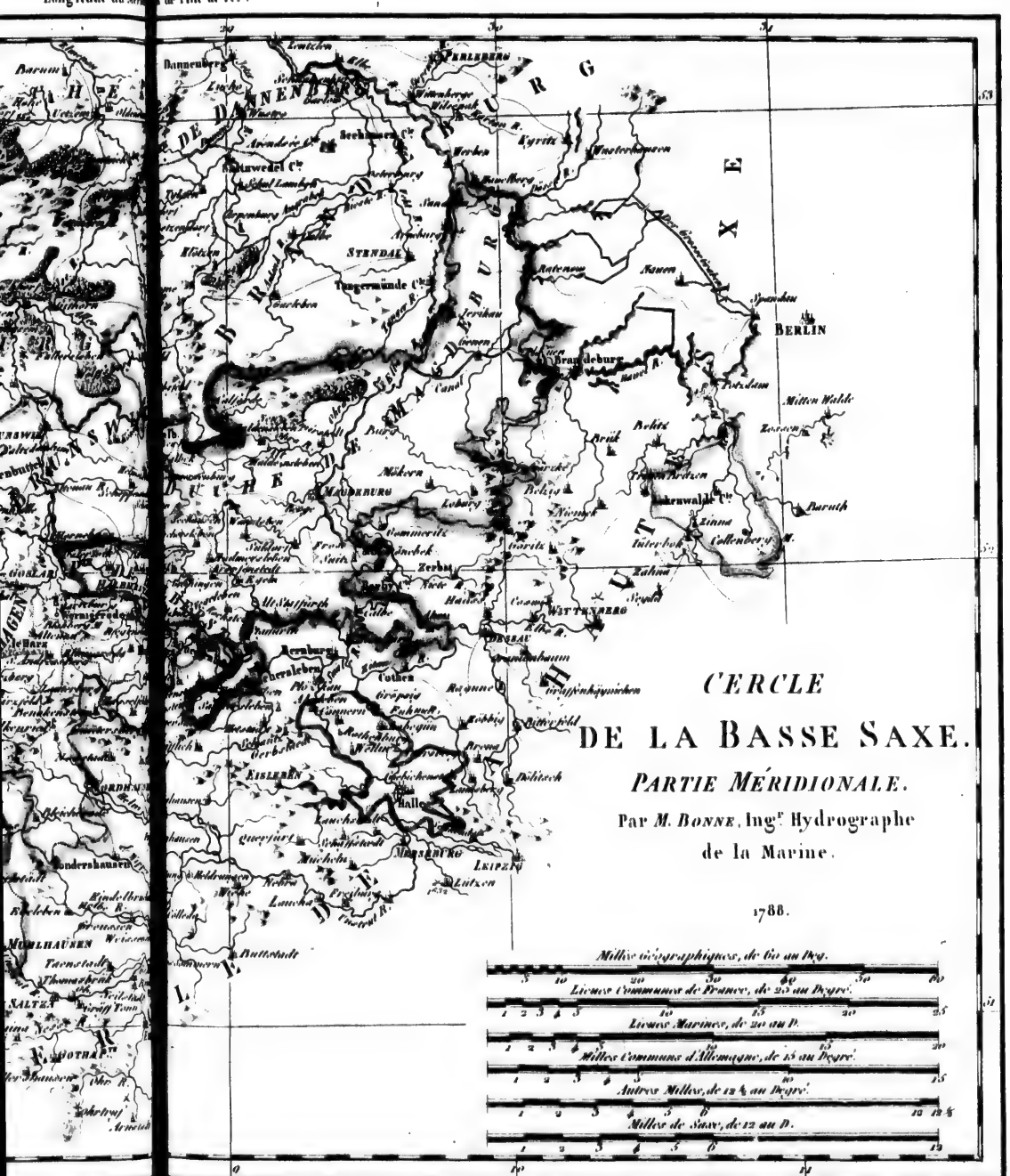

Longitude du [illegible]en de Paris.

N.° 40. G. N.° 40. M. Longitude du Méridien de l'Isle de Fer

LE NORD DU CERCLE DE LA HAUTE SAXE.

PARTIE OUEST.

Par M. BONNE, Ingr Hydrographe de la Marine.

1788

Longitude du Méridien de Paris.

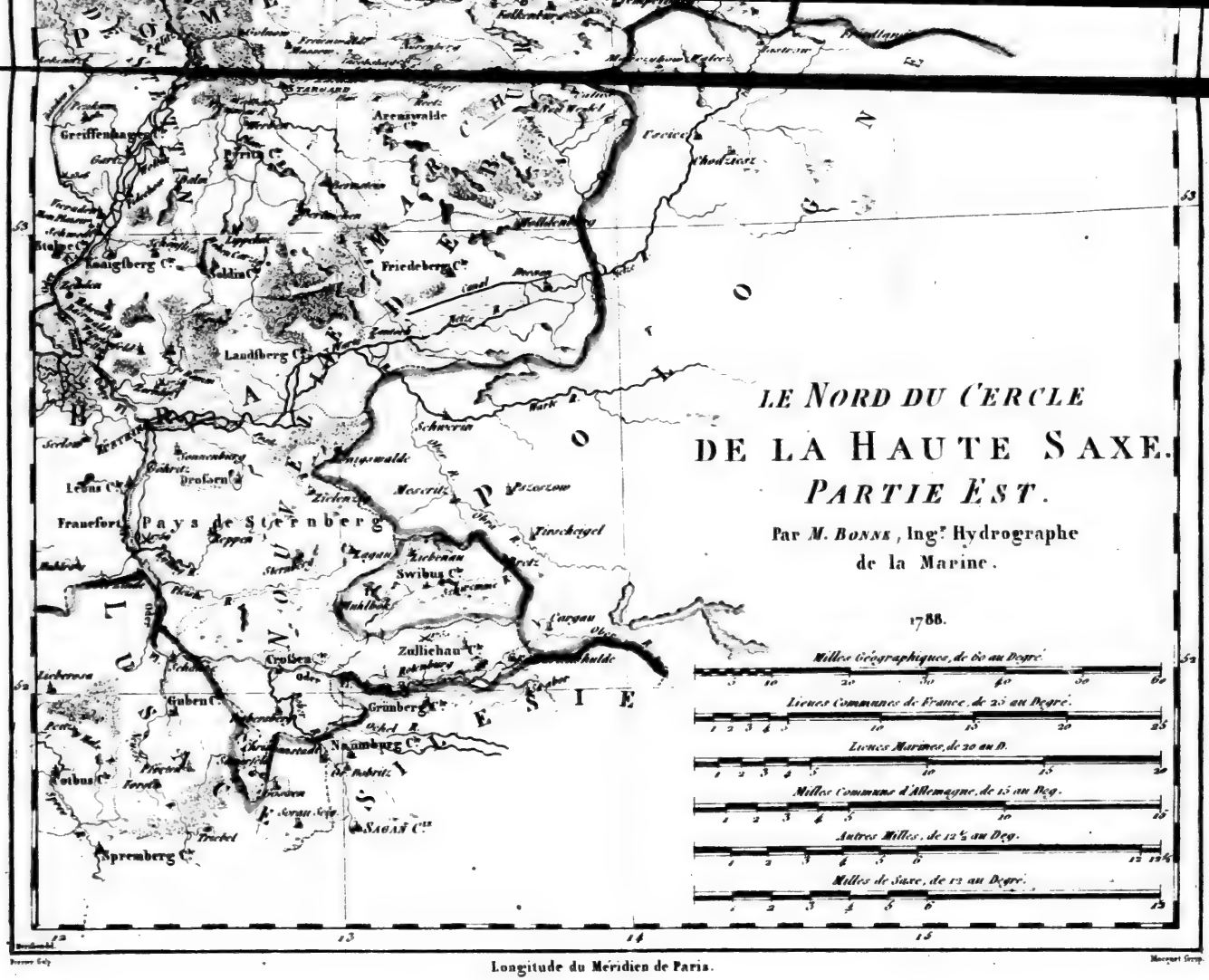
LE NORD DU CERCLE
DE LA HAUTE SAXE.
PARTIE EST.
Par M. BONNE, Ingr. Hydrographe
de la Marine.
1788.
Milles Géographiques, de 60 au Degré.
Lieues Communes de France, de 25 au Degré.
Lieues Marines, de 20 au D.
Milles Communs d'Allemagne, de 15 au Deg.
Autres Milles, de 12½ au Deg.
Milles de Saxe, de 12 au Degré.
Pays de Sternberg
Friedeberg Cte
Landsberg Cte
Arenswalde Cte
Greiffenhagen Cte
Königsberg Cte
Soldin Cte
Stolpe Cte
Dresden
Leipsic
Lebus Cte
Francfort
Guben Cte
Cottbus Cte
Spremberg Cte
Sagan Cte
Grünberg Cte
Naumburg Cte
Zullichau Cte
Crossen Cte
Swibus Cte
Cargau
Schwerin
Meseritz
Pszczow
Tirschegel
Wollstein
Chodziesz
Tuscice
Schwiebus
Sorau
Triebel
Lieberose
Sonnenburg
Drossen
Zielenzig
Zehden
Schönlanke
Wreschen
Gnesen
Kalisch
Posen
Canal
Warte R.
Oder R.
Spree R.
Elbe R.
Saale R.
Mulde R.
Havel R.
Ohre R.
Bober R.
Neisse R.
Pleisse R.
Elster R.
Schwarze R.
Lausitz
Silesie
Brandenbourg
Pomeranie
Posnanie
Pologne
Longitude du Méridien de Paris.
Perrier Sculp.
Macquart Sculp.

32
33
34
35
36
55
56
54
53
MER BALTIQUE
DUCHÉ DE CASSUBIE
DUCHÉ DE WENDEN
NEUMARCK
POMERANIE
PRUSSE
Lebork
Lauenburg Seig.
Ankerholtz
Mirchau
Hochenberg
Lupow
Stolpe
Butow Seig.
Rummelburg
Schlawe
Belgard
Schivelbein
Arnhausen
Regenwalde
Pyritz
Greiffenhagen
Arenswalde
Greiffenberg
Wollin
Camin
Usedom
Wollin I.
Rügenwalde
Stettin
Gammerestin
Lichtenberg
Königsberg
Tempelburg
Dramburg
Flemming
Neugarten
Labes
Ostenwalde
Freienwalde
Bahn
Cörlin
Gramenz
Ballenberg
Lauenburg
Lebork
Leba
Stolpe
Lupow
Rügenwalde
Schlawe
Rummelburg
Belgard
Schivelbein
Regenwalde
Stettin
Gammerestin
Lichtenberg
Königsberg
Tempelburg
Dramburg
Arenswalde
Greiffenhagen
Greiffenberg
Pyritz
Camin
Wollin
Usedom
Wollin I.
Rügenwalde
Bahn
Cörlin
Gramenz
Ballenberg
Lauenburg

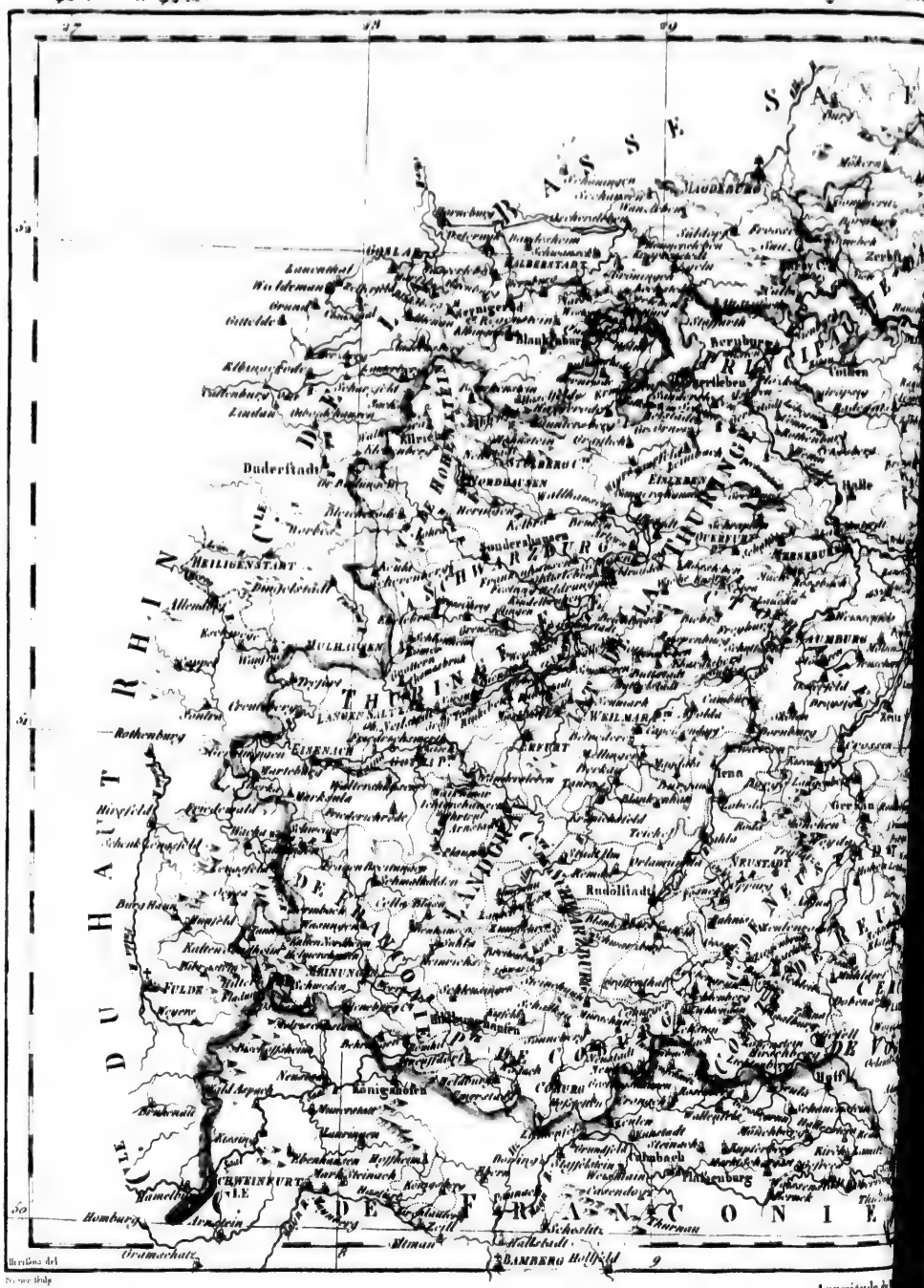
S A X E
B
HALT
DE LA BASSE SAXE
Magdebourg
Blankenburg
Quedlinbourg
Aschersleben
Bernbourg
PRINCIPAUTÉ
Cöthen
Duderstadt
Nordhausen
Eisleben
Halle
Mulhausen
Heiligenstadt
Sondershausen
Querfurt
Merseburg
Naumburg
THURINGE
Langensalza
Weimar
Erfurt
Eisenach
Rothenburg
Iena
Rudolstadt
Hirschfeld
Fulde
Meinungen
Cobourg
Königshofen
Schweinfurt
Hambourg
Ansbach
Ellwangen
Oehringen
Crailsheim
Hall
Bamberg
Hollfeld
Pubach
Marktbreit
Uffenheim
Scheslitz
Ellwangen
Longitude de Paris

Longitude du Méridien de l'Isle de Fer.

Longitude de Paris.

CERCLE
DE WESTPHALIE.
PARTIE SEPTENTRIONALE.

Par M. BONNE, Ingr Hydrographe de la Marine.

1-8-

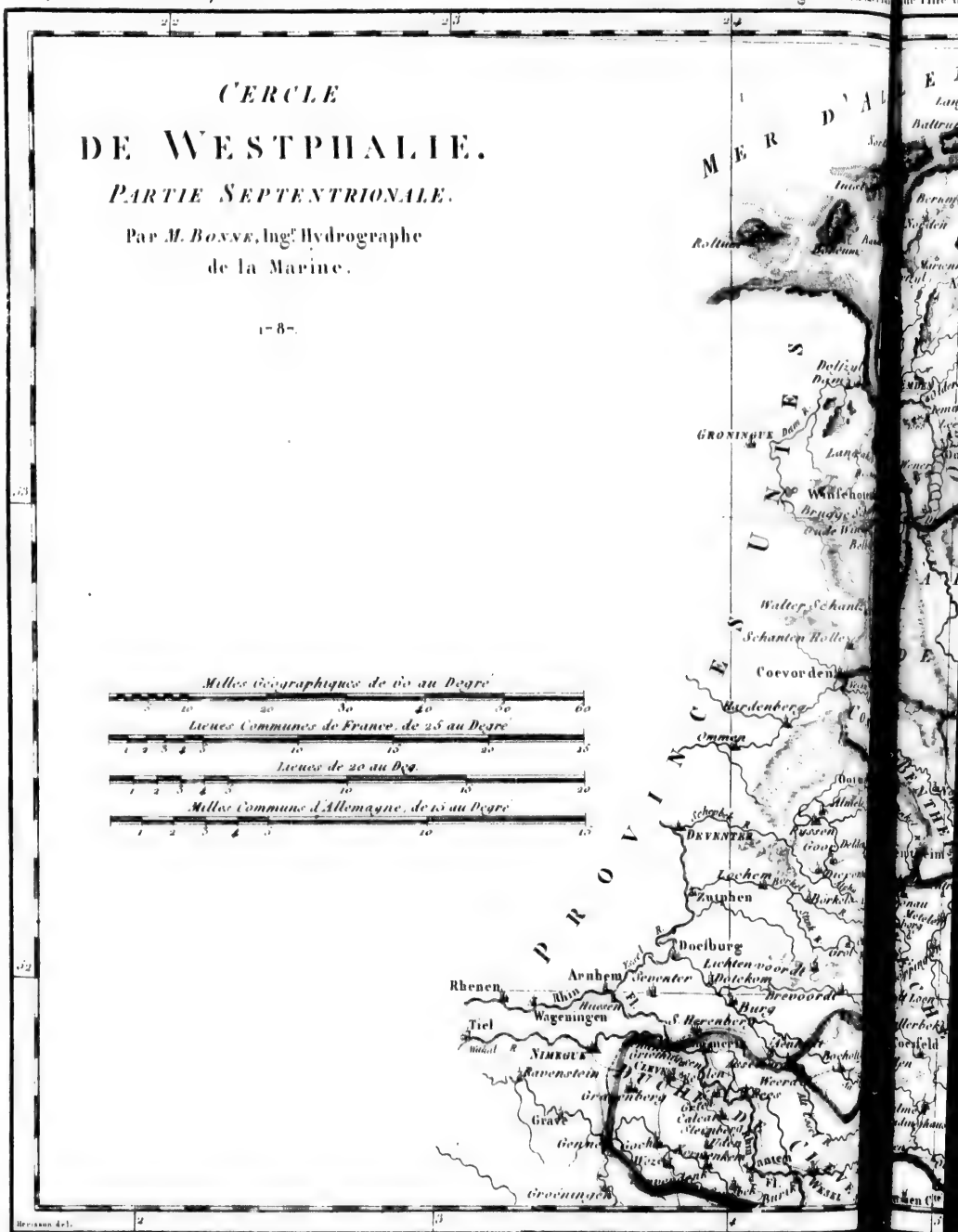

Longitude du Meridien de l'Ile de Fer.
MER D'ALLEMAGNE
DUCHÉ DE BREMEN
COMTÉ D'OLDENBURG
PRINCIPAUTÉ DE VERDEN
COMTÉ DE HOYA
PRINCIPAUTÉ DE MINDEN
ÉVÊCHÉ D'OSNABRUCK
ÉVÊCHÉ DE MUNSTER
CERCLE DE LA BASSE SAXE
Stade
Bremen
Oldenburg
Verden
Hoya
Minden
Osnabruck
Munster
Bielefeld
Detmold
Paderborn
Hanover
Hamburg
Haarburg
Gluckstadt
Coevorden
Meppen
Lingen
Aurich
Fallingbostel
Gottingen
Longitude du Meridien de Paris.
Macquet Sculp

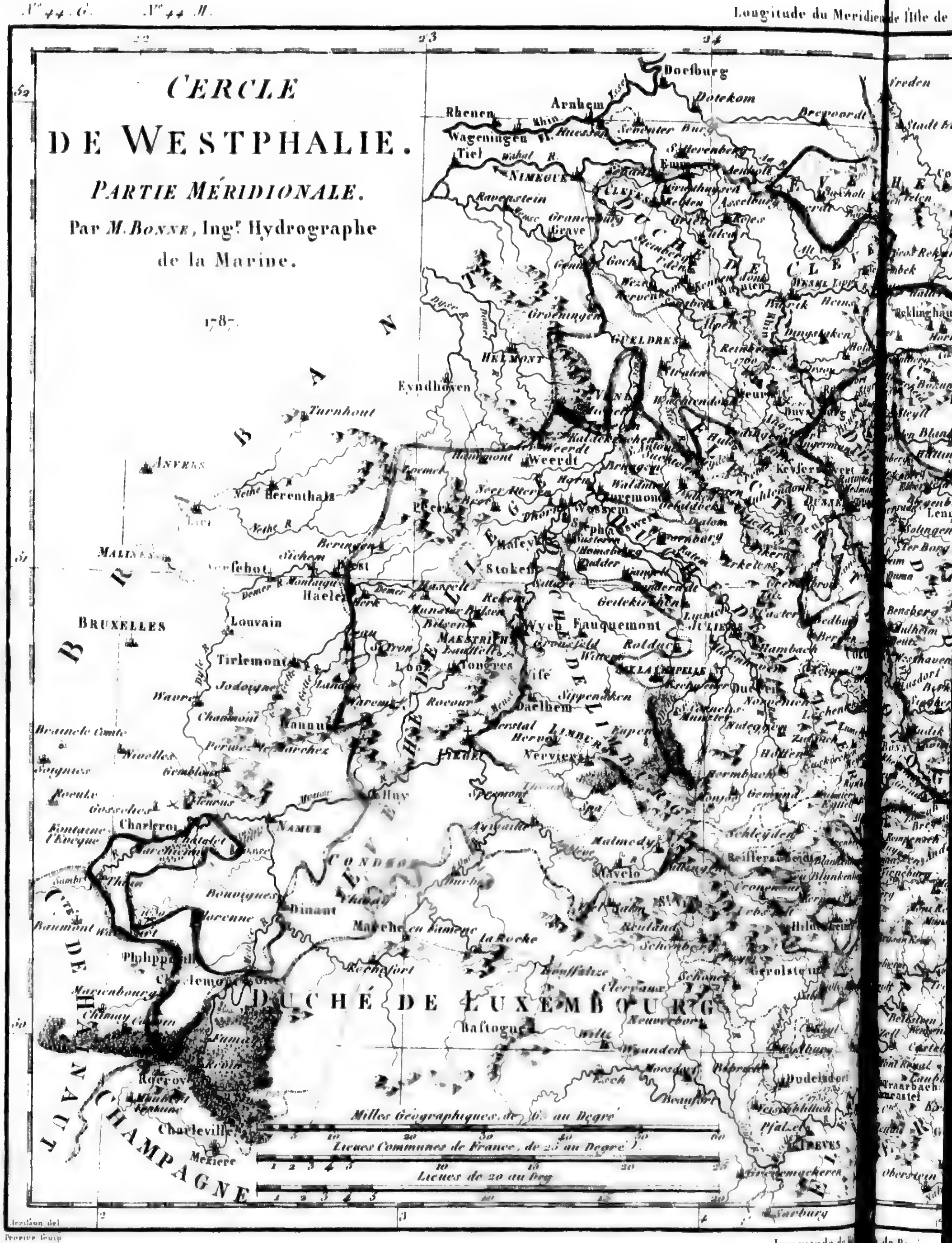
N° 44. G.
N° 44. H.
CERCLE
DE WESTPHALIE.
PARTIE MÉRIDIONALE.
Par M. Bonne, Ingr. Hydrographe
de la Marine.
1787.
BRABANT
DUCHÉ DE LUXEMBOURG
CHAMPAGNE
Arnhem
Doesburg
Dotekom
Rhenen
Wageningen
Tiel
Nimegue
Ravenstein
Grave
Gueldres
Helmont
Eyndhoven
Turnhout
Anvers
Herenthals
Malines
Bruxelles
Louvain
Tirlemont
Jodoigne
Wavre
Stoken
Haelen
Fauquemont
Maestricht
Tongres
Visé
Daelhem
Limbourg
Huy
Namur
Charleroi
Gemblours
Nivelles
Dinant
Marche en Famene
la Roche
Rochefort
Bastogne
Philippeville
Marienbourg
Chimay
Rocroy
Charleville
Meziere
Malmedy
Stavelo
Gerolstein
Weerdt
Ruremonde
Wassem
Milles Géographiques, de 60 au Degré
Lieues Communes de France, de 25 au Degré
Lieues de 20 au Degré
Longitude du Meridien de l'Isle de
Longitude du Meridien de Paris

Longitude du Meridien de l'Isle de Fer .

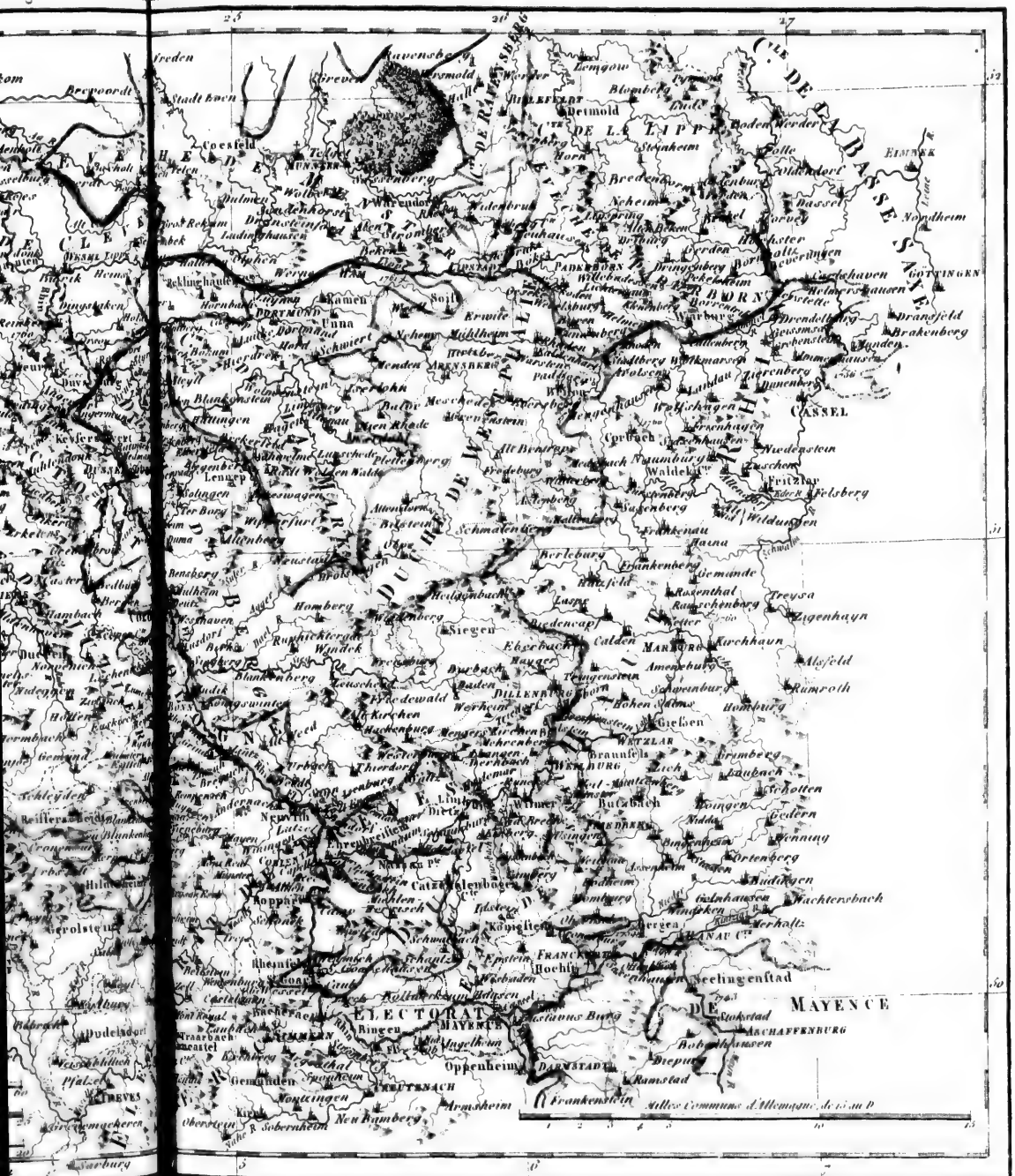

Longitude du M[illegible] de Paris .

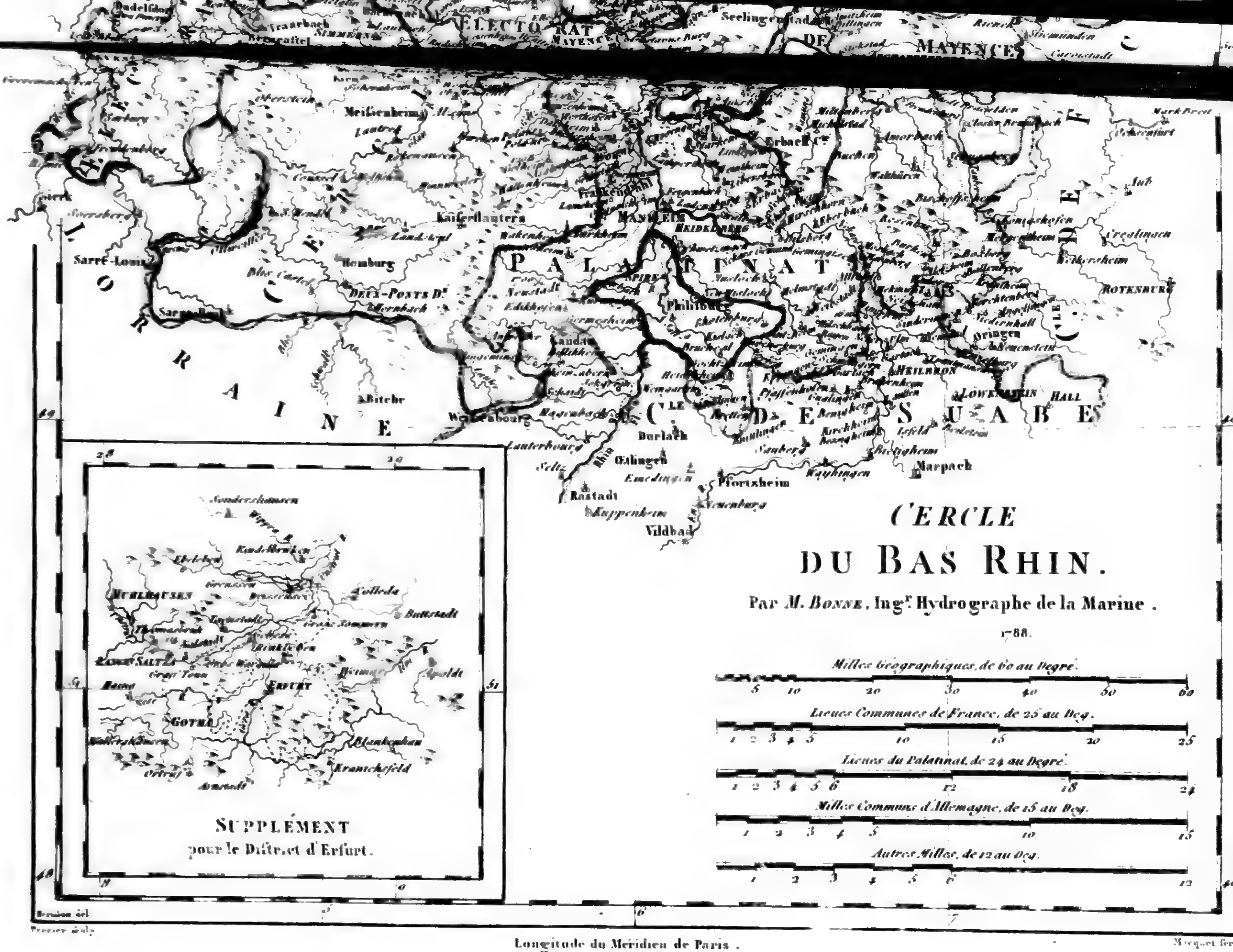
CERCLE
DU BAS RHIN.
Par M. Bonne, Ingr. Hydrographe de la Marine.
1788.
Milles Géographiques, de 60 au Degré.
Lieues Communes de France, de 25 au Deg.
Lieues du Palatinat, de 24 au Degré.
Milles Communs d'Allemagne, de 15 au Deg.
Autres Milles, de 12 au Deg.
SUPPLÉMENT
pour le District d'Erfurt.
LORRAINE
PALATINAT
Cle DE SUABE
ELECTORAT DE MAYENCE
Sarre-Louis
Hombourg
Deux-Ponts
Kaiserslautern
Manheim
Heidelberg
Philipsburg
Spire
Landau
Weissenbourg
Lauterbourg
Bitche
Durlach
Rastadt
Pfortzheim
Heilbron
Hall
Rotenburg
Marpach
Vildbad
Amorbach
Erbach
Erfurt
Gotha
Mulhausen
Longitude du Méridien de Paris.

N° 45 G.   N° 45 H.   Longitude du Méridien de l'Isle de Fer.

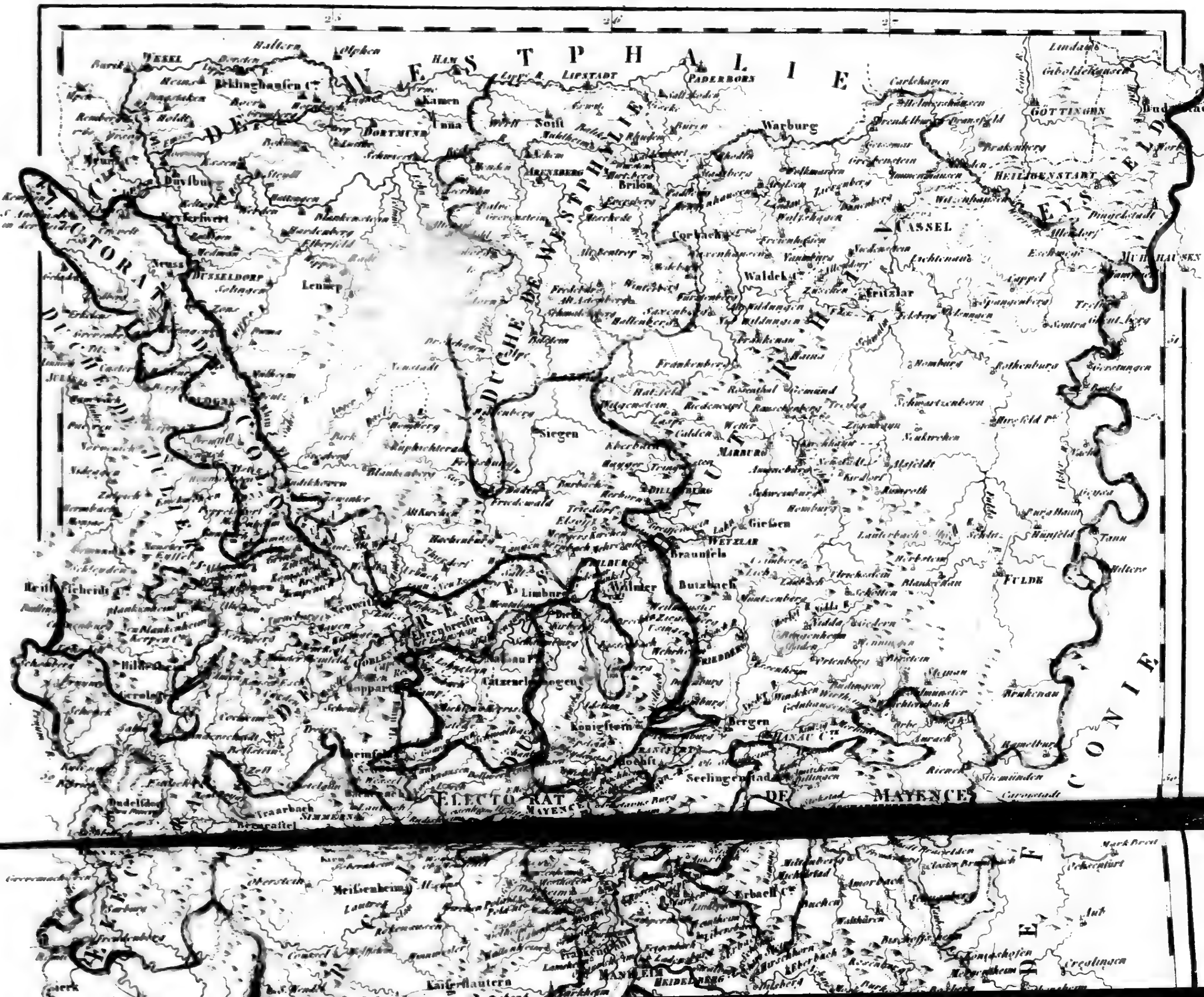



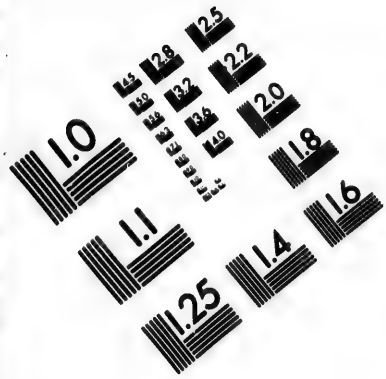

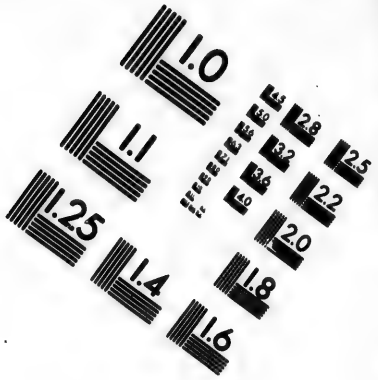

IMAGE EVALUATION TEST TARGET (MT-3)

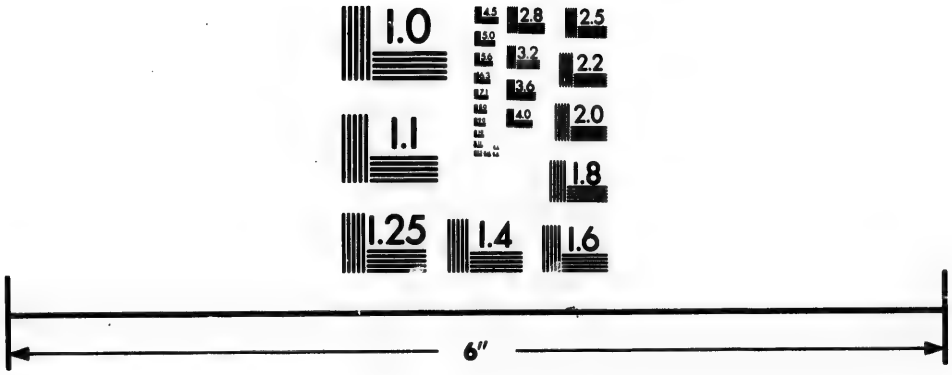

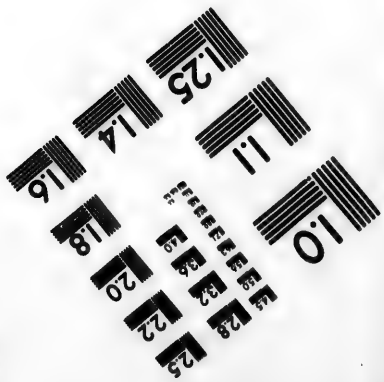

Photographic Sciences Corporation

23 WEST MAIN STREET
WEBSTER, N.Y. 14580
(716) 872-4503

EX BIBLIOTHECA
SS. MARIANORUM

N.° 46. G. N.° 46. M. Longitude du Méridien de l'Isle de Fer.

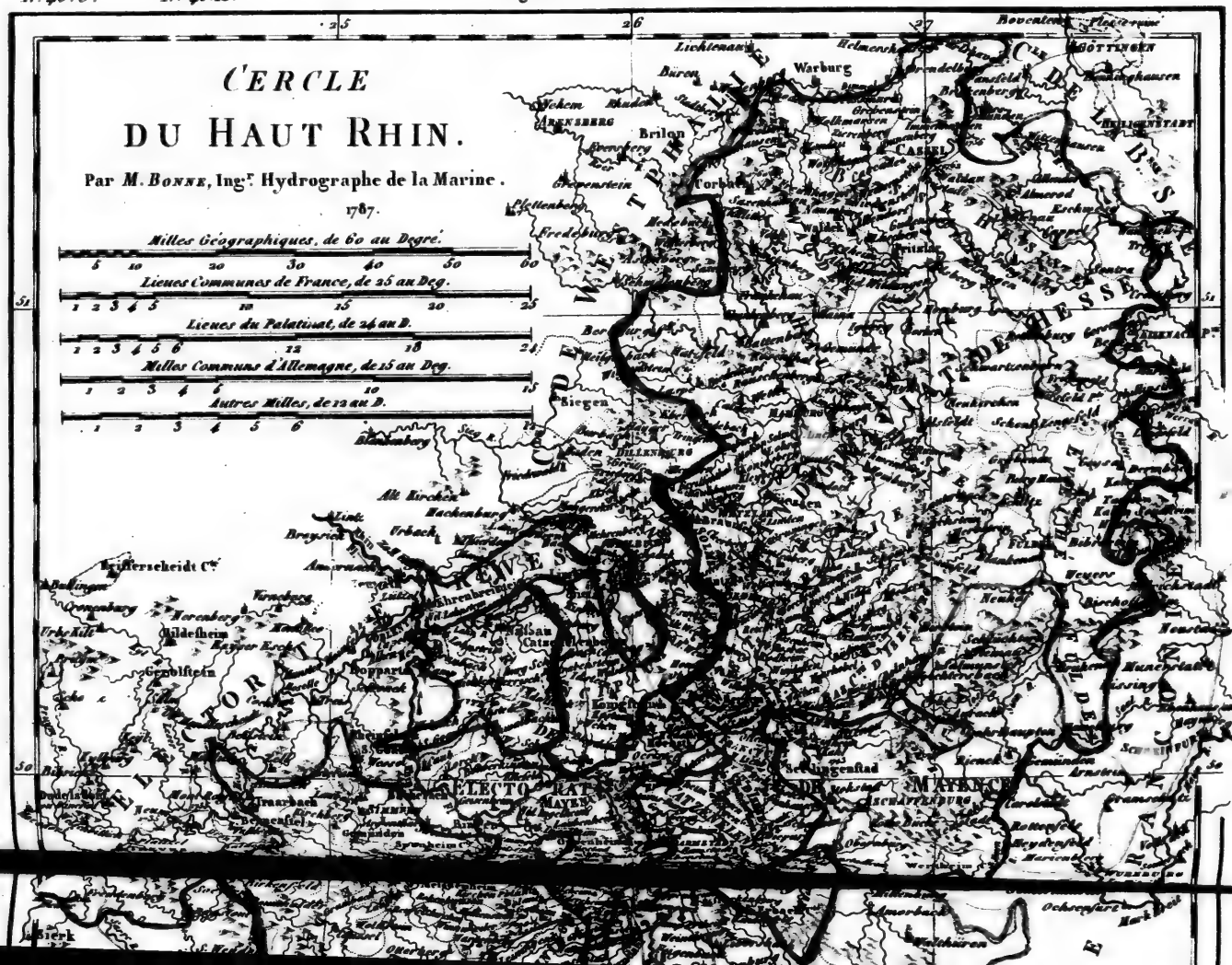

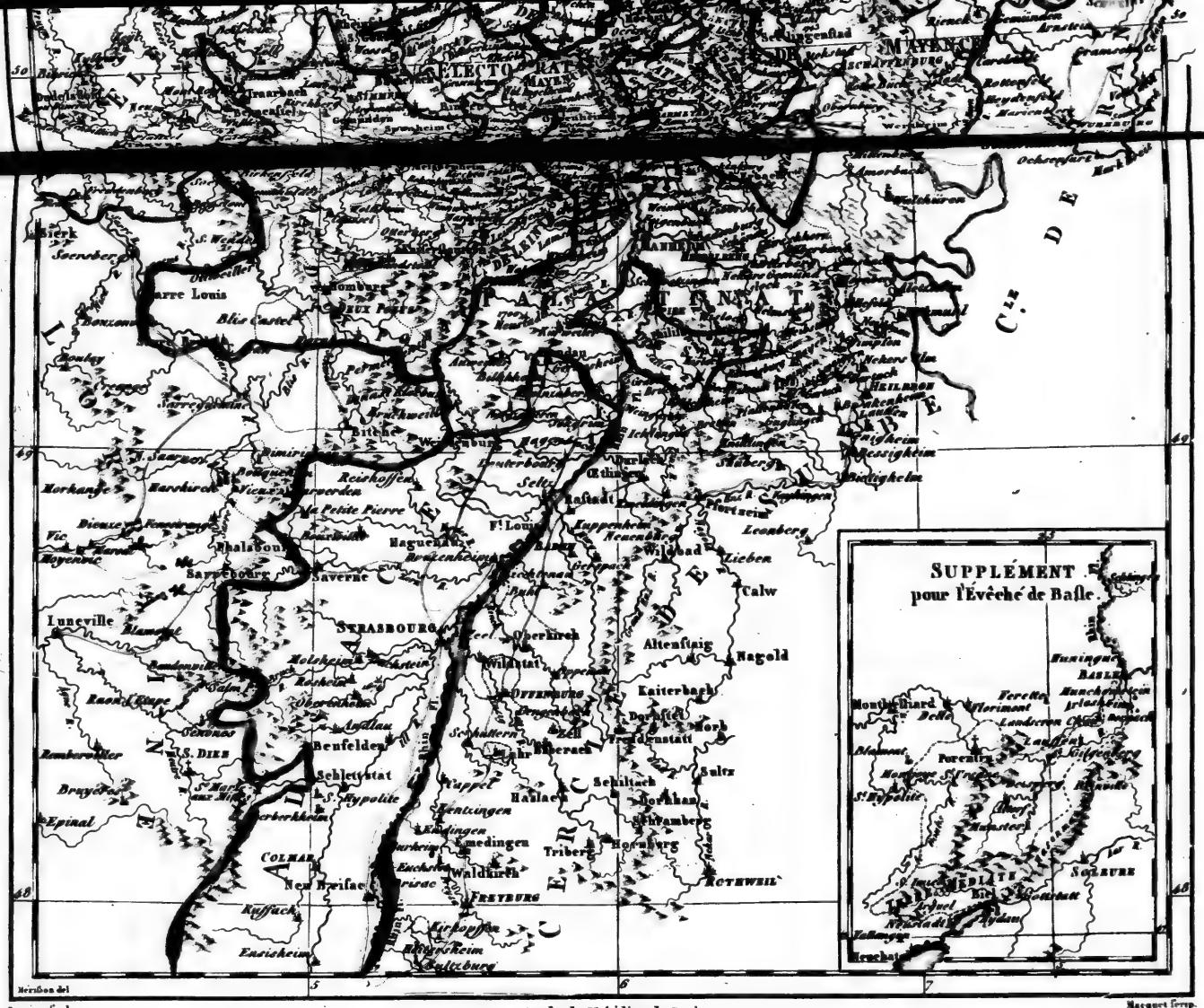

Longitude du Méridien de Paris.

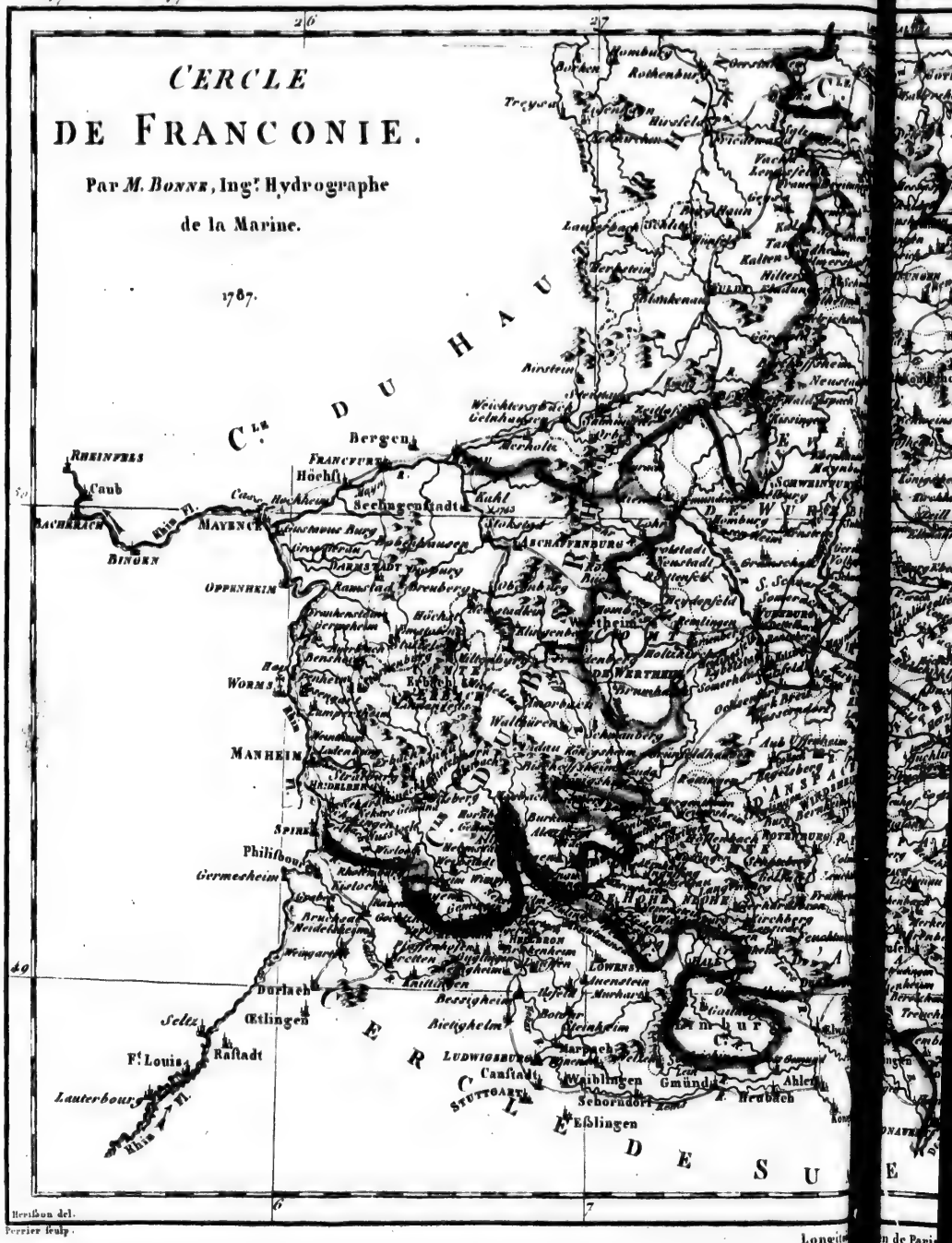
CERCLE
DE FRANCONIE.
Par M. BONNE, Ingr Hydrographe
de la Marine.
1787.
216
217
6
7
49
50
Cle DU HAUT RHIN
Cle DU BAS RHIN
CERCLE DE SUABE
Bergen
Francfurt
Höchst
Caub
Rheinfels
Hochheim
Seehagenstadt
Kuhl
Bacharach
Rhin Fl.
Mayence
Boosteinne Burg
Aschaffenbourg
Binoen
Darmstadt
Oppenheim
Ramstad
Worms
Manheim
Heidelberg
Spire
Philisbourg
Germersheim
Durlach
Oetlingen
Seltz
Fl Louis
Rastadt
Lauterbourg
Rhin Fl.
Ludwigsburg
Canstadt
Waiblingen
Gmünd
Schorndorf
Eßlingen
Stuttgart
Rothenburg
Hirsfeld
Neustein
Schweinfurt
Wertheim
Würzburg
Rothenburg
Ansbach
Bessigheim
Bietigheim
Marpach
Heubach
Ahlen
Herisson del.
Perrier Sculp.

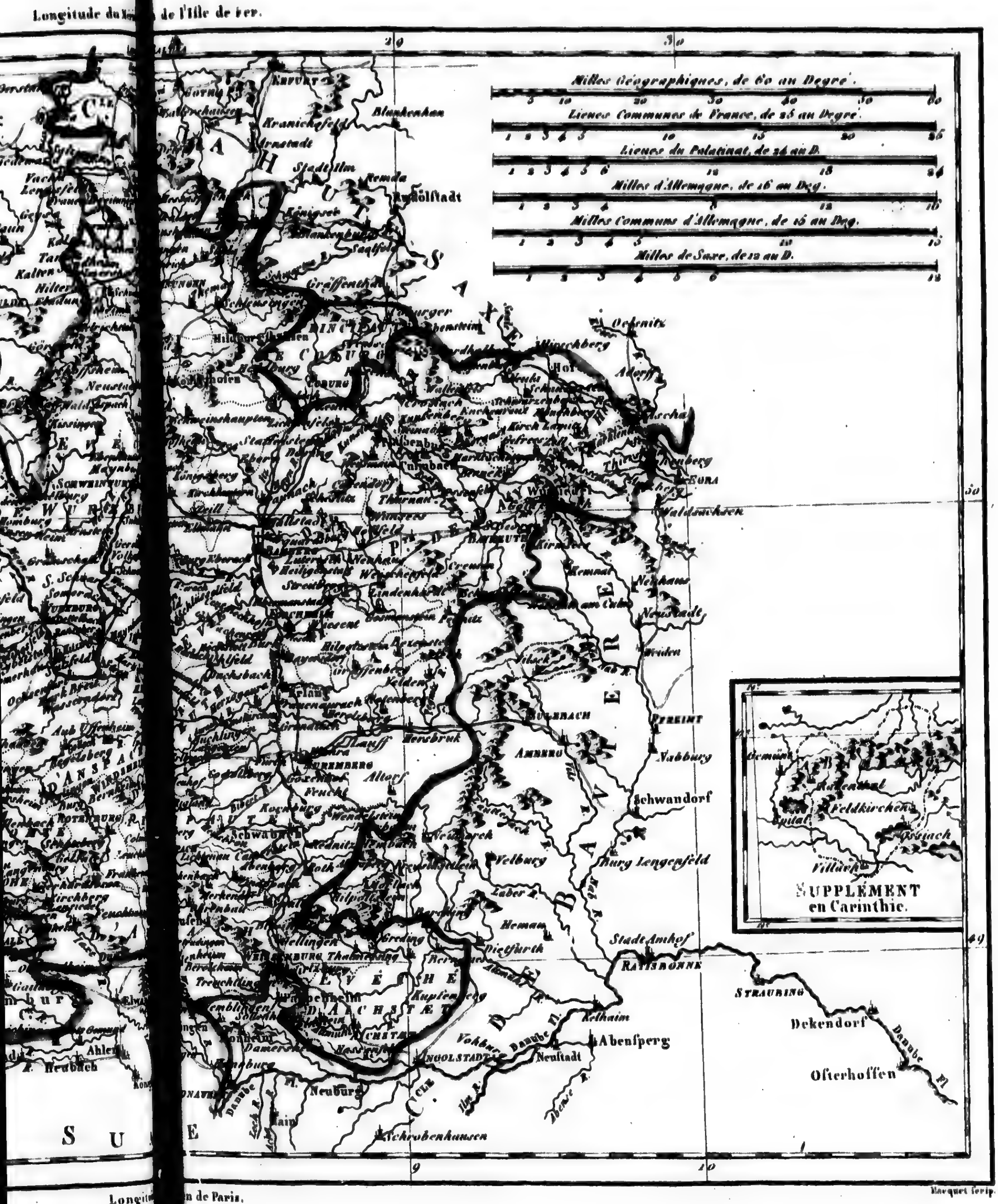
Longitude du ... de l'Isle de fer.
Milles Géographiques, de 60 au Degré.
Lieues Communes de France, de 25 au Degré.
Lieues du Palatinat, de 24 au D.
Milles d'Allemagne, de 16 au Deg.
Milles Communs d'Allemagne, de 15 au Deg.
Milles de Saxe, de 12 au D.
Erfurt
Blankenhan
Kranichfeld
Arnstadt
Stadt Ilm
Rudolstadt
Saalfeld
Gräffenthal
Coburg
Hof
Adorff
Oelsnitz
Wunsiedel
Waldsachsen
Kemnat
Neustadt
Weiden
Pfreimt
Nabburg
Amberg
Sulzbach
Hersbruk
Nuremberg
Altorf
Schwandorf
Burg Lengenfeld
Velburg
Laber
Heman
Dietfurth
Stadt Amhof
Ratisbonne
Straubing
Dekendorf
Osterhoffen
Danube Fl.
Kelhaim
Abensperg
Neustadt
Vohburg
Ingolstadt
Neuburg
Schrobenhausen
Weissenburg
Wellingen
Treuchling
Königsberg
Kissingen
Neustadt
Schweinfurt
Windsheim
Rotenburg
Kirchberg
Ahlen
Neubach
Feldkirchen
Villach
SUPPLÉMENT
en Carinthie.
S U E
Longit... de Paris.
Macquet scrip.

CERCLE DE SUABE.

Par M. Bonne, Ingr Hydrographe de la Marine.

1787.

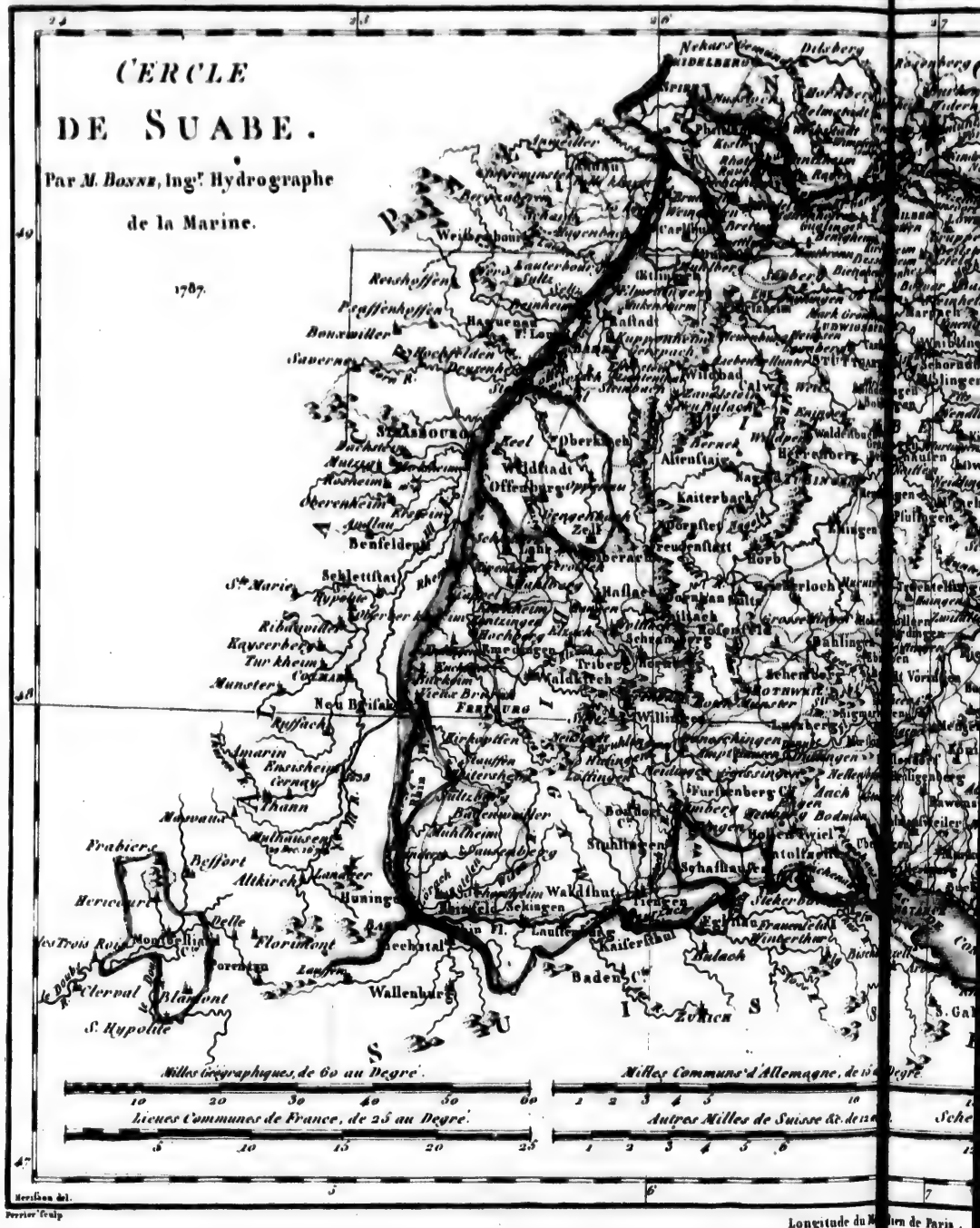

Herissen del.

Perrier Sculp

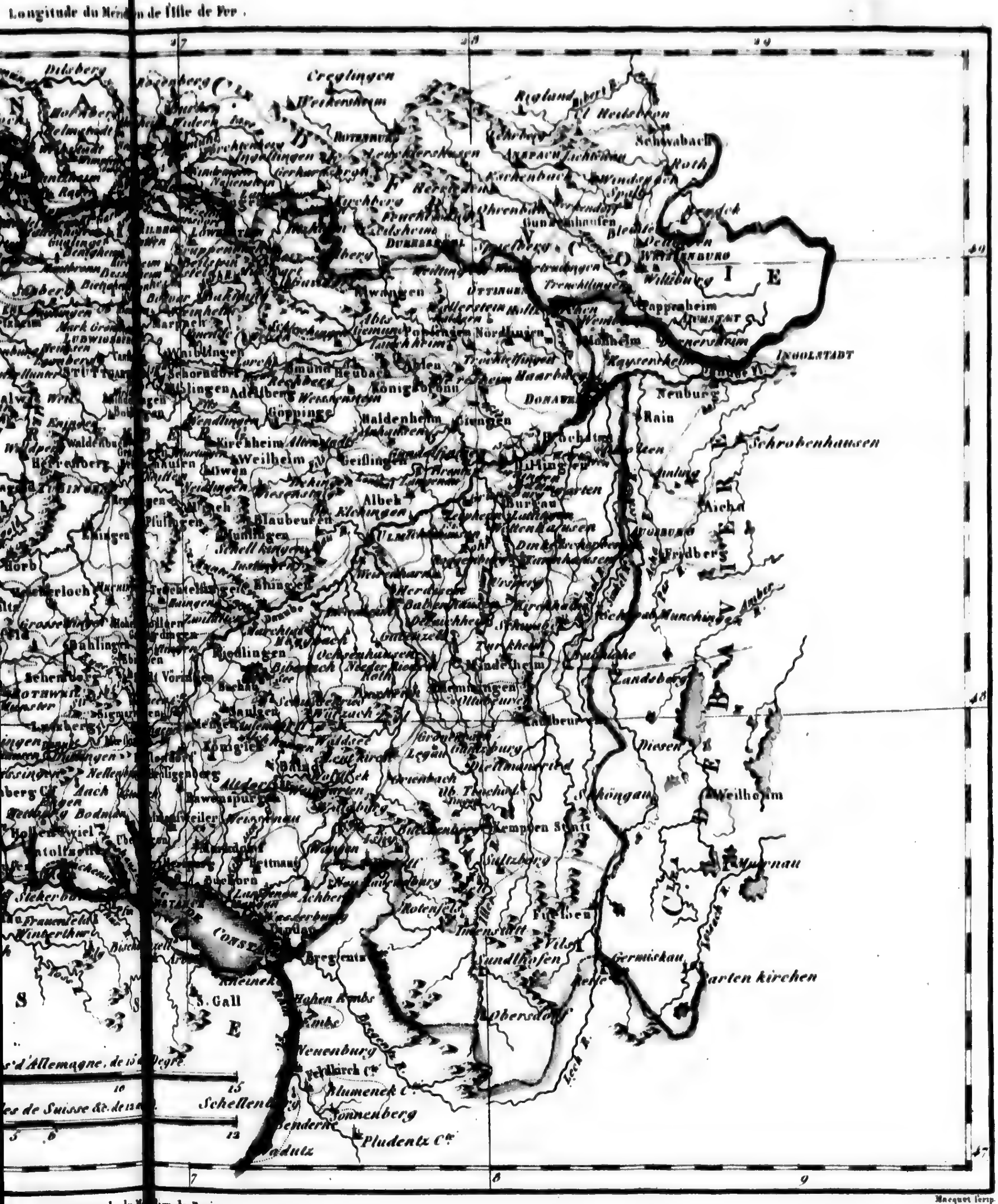
Longitude du Méridien de l'Isle de Fer.
Creglingen
Weikersheim
Schwabach
Roth
Anspach
Windsheim
Feuchtwang
Dinkelsbühl
Weissenburg
Pappenheim
Oettingen
Nördlingen
Neresheim
Ingolstadt
Neuburg
Rain
Donauwerth
Schrobenhausen
Aichach
Fridberg
Munchingen
Stuttgart
Weilheim
Göppingen
Gmünd
Heubach
Königsbronn
Heidenheim
Giengen
Geisslingen
Albek
Blaubeuren
Ehingen
Riedlingen
Biberach
Mindelheim
Memmingen
Kaufbeuren
Landsberg
Diessen
Weilheim
Schongau
Murnau
Kempten
Füssen
Isny
Wangen
Ravensburg
Constanz
Bregentz
Feldkirch
Blumenek
Sonnenberg
Pludentz
Vadutz
Neuenburg
Schellenberg
S. Gall
Rheinek
Sonthofen
Oberstdorf
Immenstatt
Garmiskau
Parten kirchen
Winterthur
Frauenfeld
I E
Longitude du Méridien de Paris.
Macquet scrip.

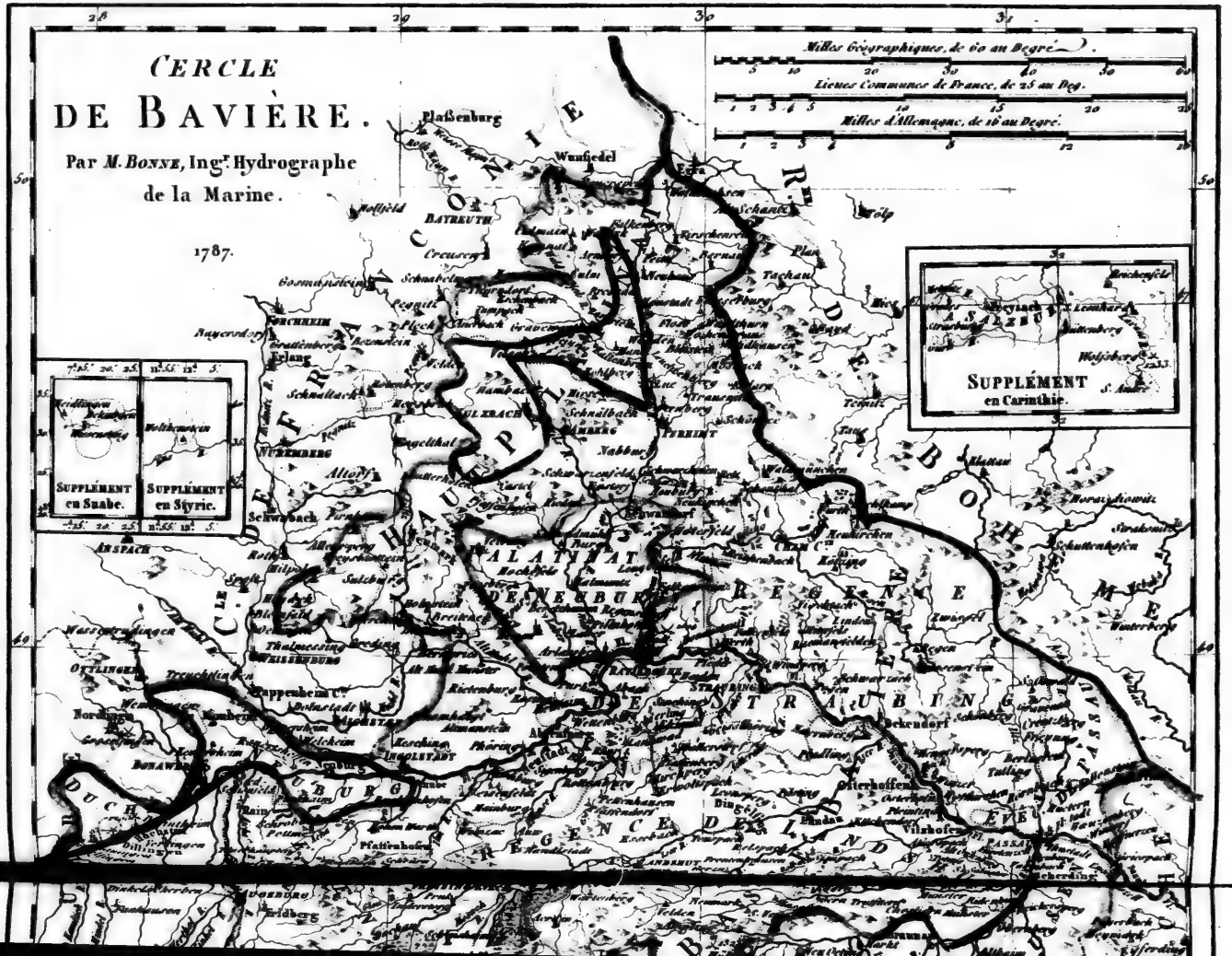
CERCLE
DE BAVIÈRE.
Par M. BONNE, Ingr. Hydrographe de la Marine.
1787.
Milles Géographiques, de 60 au Degré.
Lieues Communes de France, de 25 au Deg.
Milles d'Allemagne, de 15 au Degré.
SUPPLÉMENT en Carinthie.
SUPPLÉMENT en Suabe.
SUPPLÉMENT en Styrie.
BAYREUTH
ANSPACH
ERLANG
REGENSBURG
REGENCE DE STRAUBING
REGENCE DE LANDSHUT
REGENCE DE PASSAU
REGENCE DE NEUBURG
REGENCE DE HAUT PALATINAT
REGENCE DE BAS PALATINAT
CERCLE DE FRANCONIE
CERCLE DE SUABE
CERCLE DE BAVIÈRE
CERCLE DU HAUT RHIN
CERCLE DE BOHEME
CERCLE DE HAUTE AUTRICHE
CERCLE DE BASSE AUTRICHE
CERCLE DE SALZBOURG
CERCLE DE STYRIE
CERCLE DE CARINTHIE
CERCLE DE CARNIOLE
CERCLE DU BAS RHIN
CERCLE DE WESTPHALIE
CERCLE DE HESSE
CERCLE DE FRANCFORT
CERCLE DE WETTERAW
CERCLE DE SUABE
CERCLE DE FRANCONIE
CERCLE DE BAVIÈRE
CERCLE DU HAUT RHIN
CERCLE DE BOHEME
CERCLE DE HAUTE AUTRICHE
CERCLE DE BASSE AUTRICHE
CERCLE DE SALZBOURG
CERCLE DE STYRIE
CERCLE DE CARINTHIE
CERCLE DE CARNIOLE
CERCLE DU BAS RHIN
CERCLE DE WESTPHALIE
CERCLE DE HESSE
CERCLE DE FRANCFORT
CERCLE DE WETTERAW

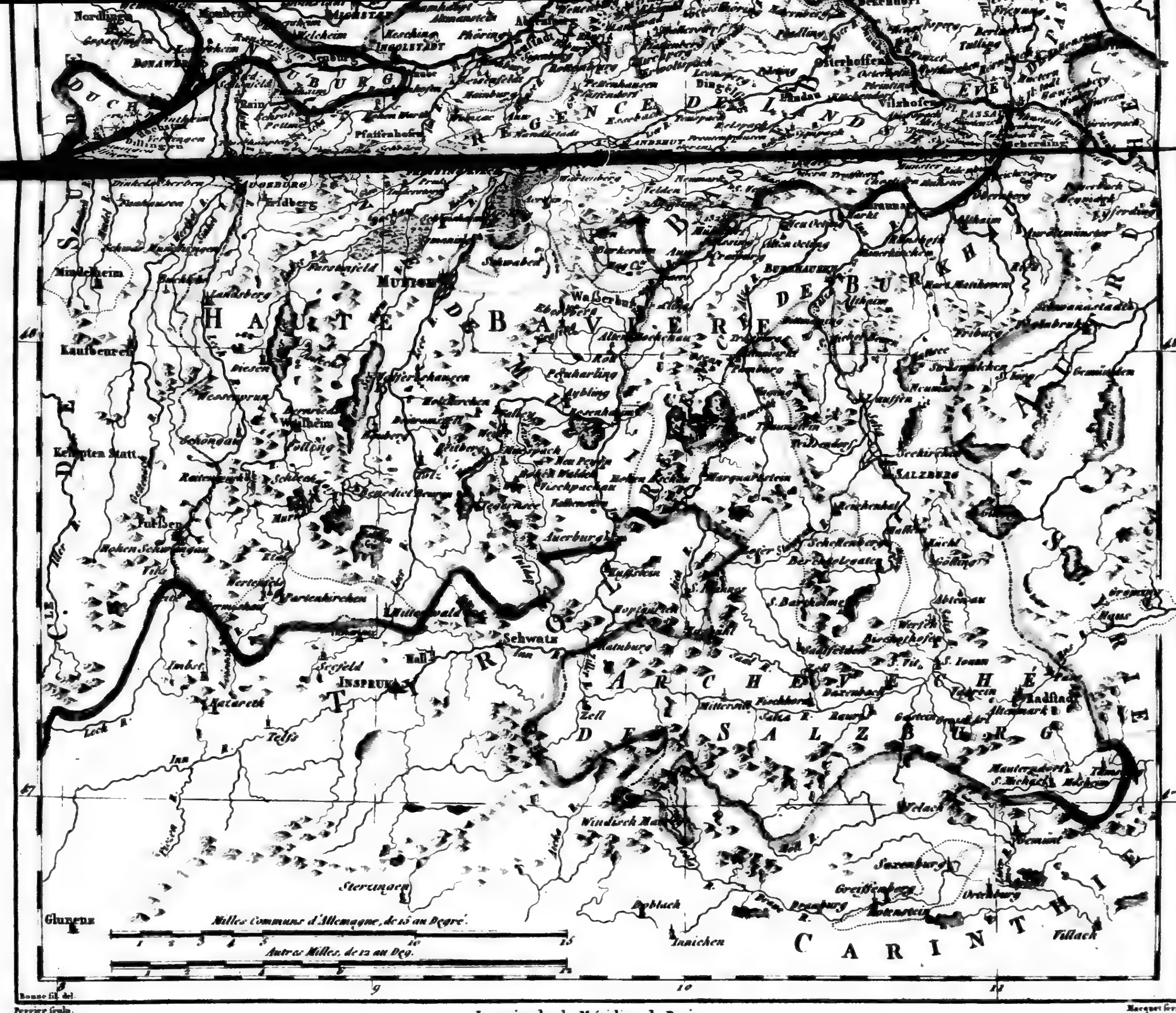

HAUTE BAVIERE
ARCHEVÊCHÉ DE SALZBURG
TYROL
CARINTHIE
STYRIE
MUNICH
SALZBURG
INSPRUCK
Schwatz
Hall
Seefeld
Zell
Kaufbeuren
Kempten Statt
Mindelheim
Landsberg
Wasserburg
Rosenheim
Sterzingen
Glurenz
Innichen
Villach
Milles Communs d'Allemagne, de 15 au Degré.
Autres Milles, de 12 au Deg.
Bonne fil. del.
Perrier Sculp.
Macquet Scrip.
Longitude du Méridien de Paris.

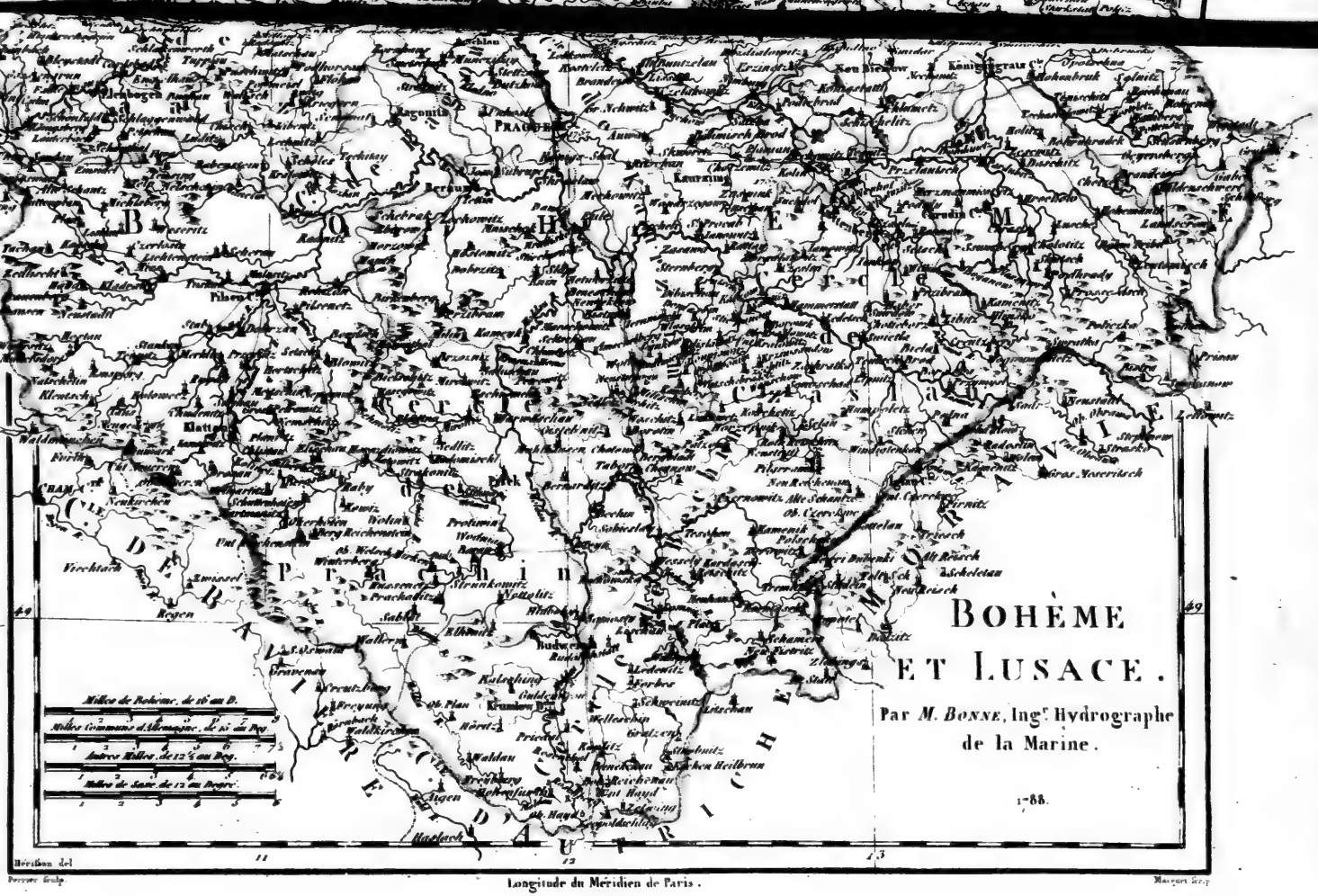
BOHÈME
ET LUSACE.
Par M. BONNE, Ingr Hydrographe de la Marine.
1788.
Milles de Boheme, de 16 au D.
Milles Communs d'Allemagne, de 15 au Deg.
Autres Milles, de 12½ au Deg.
Milles de Saxe, de 15 au Degré.
Longitude du Méridien de Paris.

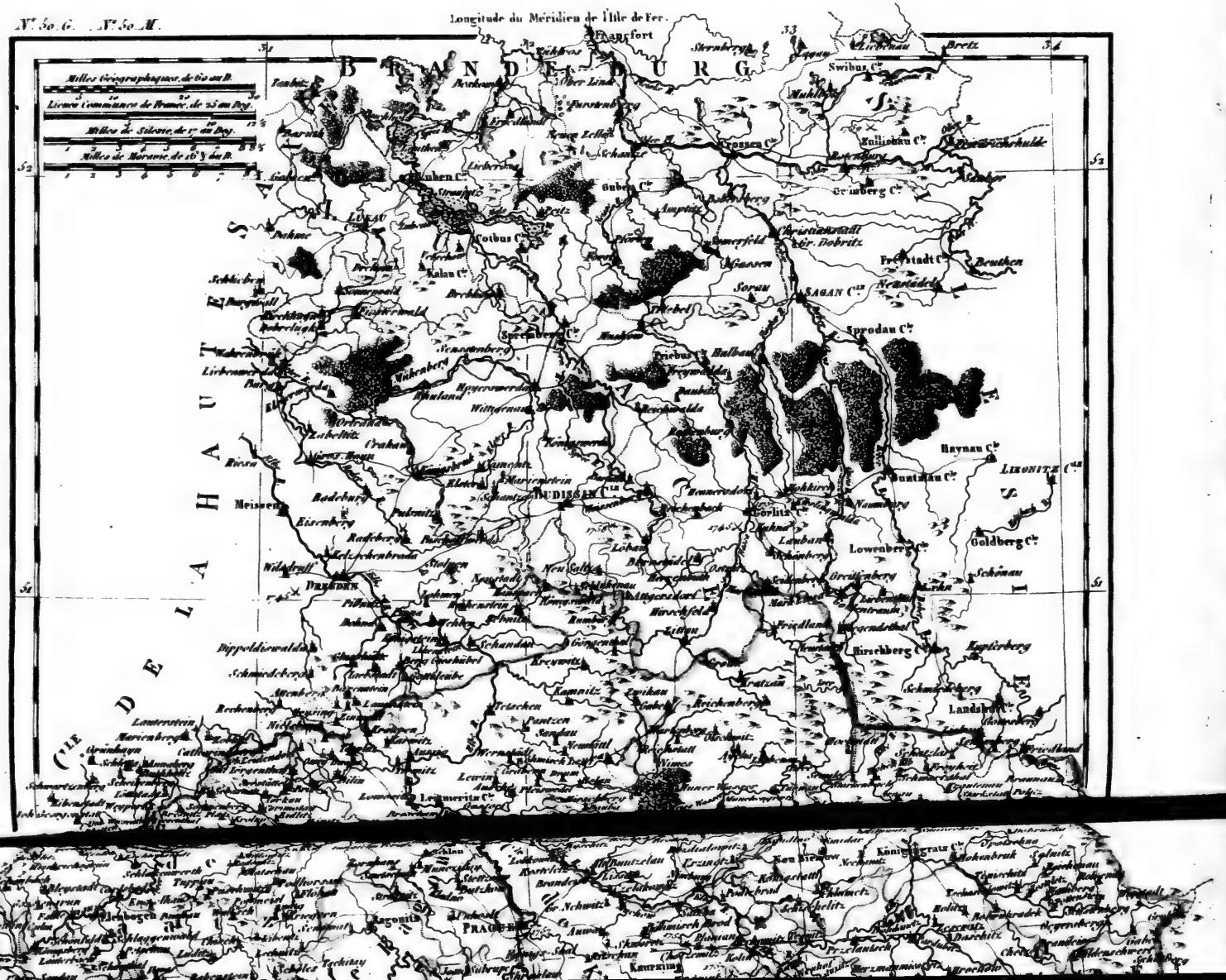
N°. 30. G. N°. 30. M.
Longitude du Méridien de l'Isle de Fer.
BRANDEBURG
SAXE
DE LA HAUT
CIE
Francfort
Swibus Cie
Crossen Cie
Zullichau Cie
Cottbus Cie
Guben Cie
Luckau Cie
Calau Cie
Spremberg Cie
Sorau
SAGAN Cie
Sprodau Cie
Freystadt Cie
Beuthen
Christianstadt bey Bobritz
Hoyerswerda
Wittgenau
Ruhland
Pulsnitz
Bautzen
Budissin Cie
Meissen
Dresden
Pillnitz
Radeberg
Stolpen
Neustadt
Neu Saltza
Königstein
Lohmen
Pirna
Schandau
Hohnstein
Rumburg
Zittau
Reichenberg
Friedland
Gabel
Tetschen
Kamnitz
Leipa
Lewin
Aussig
Leitmeritz Cie
Laun
Saatz
Kommotau
Brüx
Teplitz
Dux
Bilin
Lobositz
Raudnitz
Melnik
Leutmeritz
Schluckenau
Hainspach
Rumburg
Schönlinde
Haynau Cie
Luxenitz Cie
Buntzlau Cie
Goldberg Cie
Lowenberg Cie
Hirschberg Cie
Landshut Cie
Schönau
Greiffenberg
Lauban
Görlitz
Naumburg
Kohlfurt
Liegnitz
Parchwitz
Wohlau
Militz
Trebnitz
Breslau
Neumarkt
Strehlen
Ohlau
Brieg
Nimptsch
Frankenstein
Münsterberg
Glatz
Reichenbach
Peilau
Schweidnitz
Landeck
Habelschwerdt
Wartha
Mittelwalde
Neurode
Silberberg
Frankenstein
Strehlen
Ohlau
Brieg
Nimptsch
Münsterberg
Glatz
Reichenbach
Peilau
Schweidnitz
Landeck
Habelschwerdt
Wartha
Mittelwalde
Neurode
Silberberg
Millles Géographiques, de 60 au D.
Lieues Communes de France, de 25 au Deg.
Milles de Silesie, de 15 au Deg.
Milles de Moravie, de 20 ½ au D.
PRAGUE
EGRA
Schlan
Rakonitz
Beraun
Przelautsch
Kamaik
Kolin
Kuttenberg
Caurzim
Deutschbrod
Chrudim
Pardubitz
Königgrätz
Jaromirz
Neu Bidschow
Königinhof
Trautenau
Braunau
Skalitz
Nachod
Neustadt
Senftenberg
Hohenbruck
Glatz
Mittelwalde
Neurode
Silberberg
Frankenstein
Strehlen
Ohlau
Brieg
Nimptsch
Münsterberg
Glatz
Reichenbach
Peilau
Schweidnitz
Landeck
Habelschwerdt
Wartha
Mittelwalde
Neurode
Silberberg

N°. 51. G.
N°. 51. M.
Longitude du Meridien de l'Isle de Fer.
33
34
35
36
Milles Géographiques, de 60 au Deg.
Lieues Communes de France, de 25 au Degré.
Milles de Silésie, de 15 au Degré.
SILÉSIE
ET MORAVIE.
Par M. BONNE, Ingr Hydrographe de la Marine.
1788.
BRANDEBURG
SILESIA INFERIOR
P.tie DE GLOGAU
P.tie DE WOHLAU
P.tie DE LIEGNITZ
P.tie DE BRESLAU
P.tie DE SCHWEIDNITZ
P.tie DE BRIEG
SILESIA SUPERIOR
P.tie DE TROPPAU
P.tie DE TESCHEN
MOYENNE
LUSACE
Swibus
Zullichau
Crossen
Grünberg
Naumburg
Freystadt
Sprodau
Priebus
Sagan
Sorau
Guben
Forst
Muskau
Rothenburg
Görlitz
Lauban
Lowenberg
Goldberg
Bunzlau
Haynau
Liegnitz
Neumarkt
Wohlau
Steinau
Raudten
Wintzig
Trachenberg
Lüben
Breslau
Oels
Bernstadt
Militsch
Trebnitz
Wartenberg
Guhrau
Fraustadt
Lissa
Gostyn
Kostzian
Swiezechow
Kroteschin
Gutterzechin
Zdunz
Bojanowo
Gnesen
Posen
Obra
Warthe
Oder
Neisse
Katzbach
Bober
Queis
Elster
Saale
Elbe
Spree
Lausitz
Carolath
Sagan
Priebus
Muskau
Forst
Guben
Sorau
Lauban
Görlitz
Lowenberg
Goldberg
Bunzlau
Haynau
Liegnitz
Neumarkt
Wohlau
Steinau
Raudten
Wintzig
Trachenberg
Lüben
Breslau
Oels
Bernstadt
Militsch
Trebnitz
Wartenberg
Guhrau
Fraustadt
Lissa
Gostyn
Kostzian
Swiezechow
Kroteschin
Gutterzechin
Zdunz
Bojanowo
Gnesen
Posen
Obra
Warthe
Oder
Neisse
Katzbach
Bober
Queis
Elster
Saale
Elbe
Spree
Lausitz
Carolath

Longitude du Meridien de Paris.

N°. 32. G. N°. 32. M. Longitude du Méridien de l'Isle de Fer.

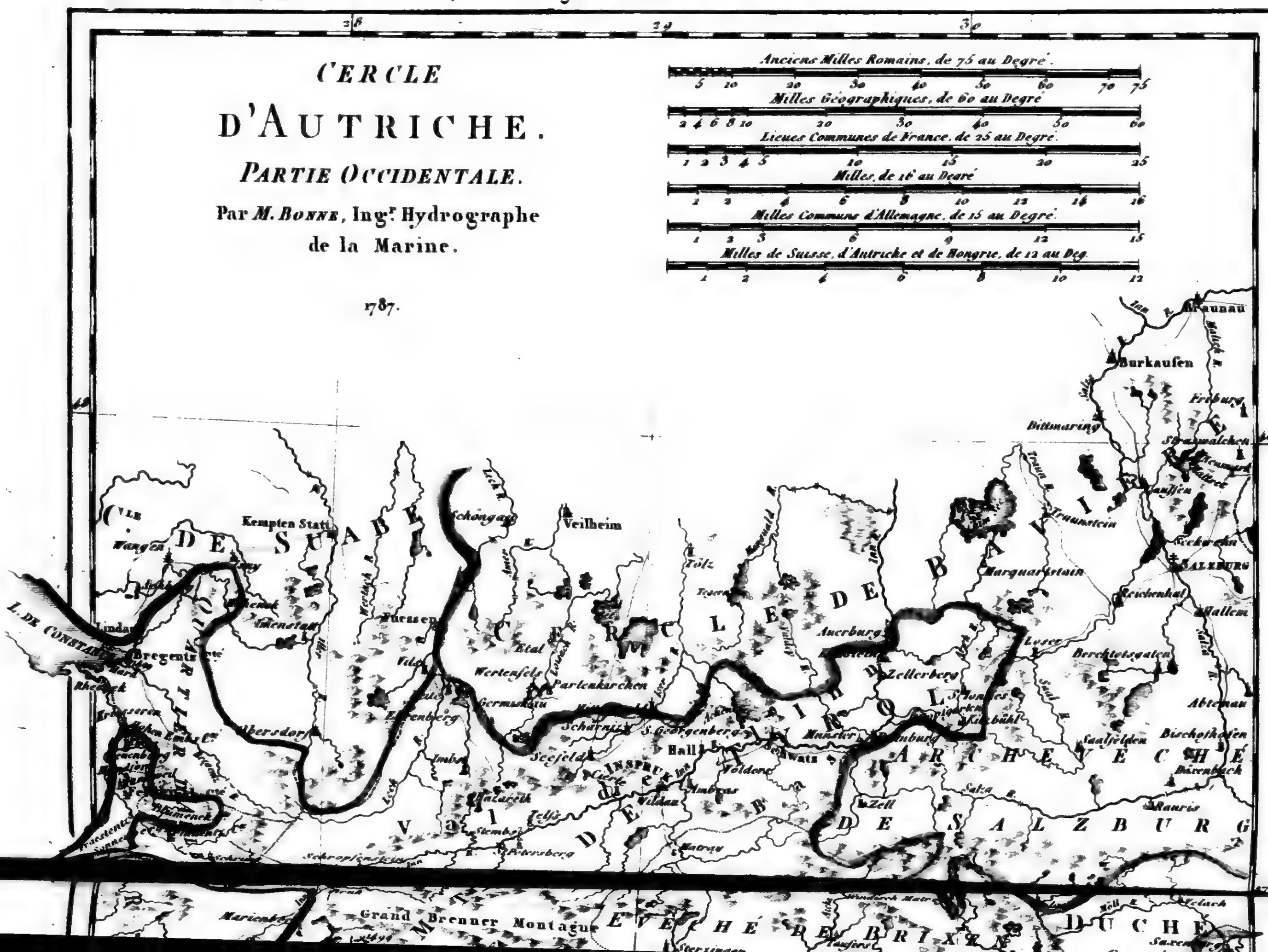

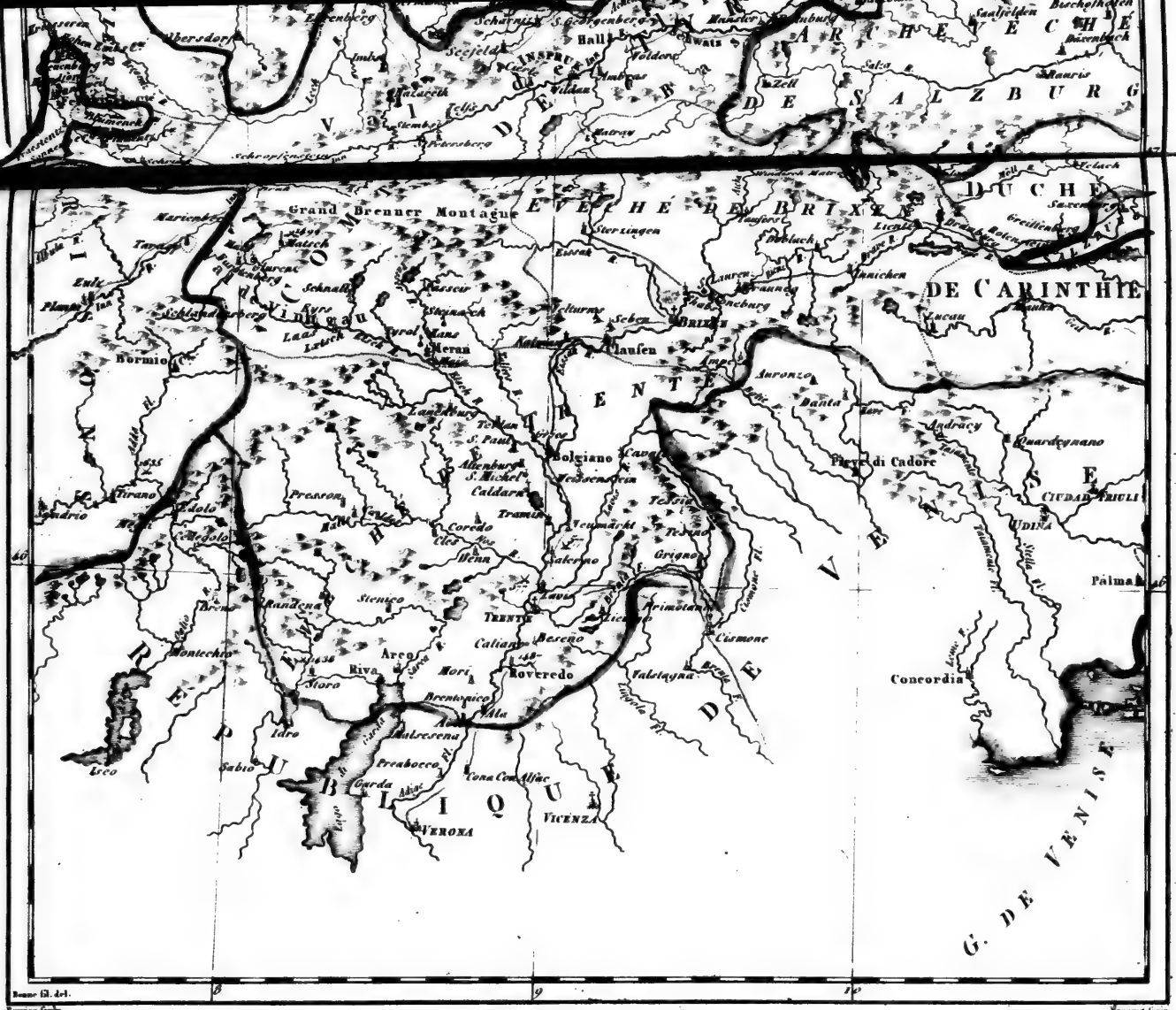
Grand Brenner Montagne
Bormio
Meran
Brixen
Bolzano
Trento
Rovereto
Riva
Arco
Verona
Vicenza
Concordia
Pieve di Cadore
Auronzo
Cortina
Sterzingen
Innichen
Lienz
Villach
Klagenfurt
Salzburg
Hall
Innsbruck
Landeck
Imst
Reutte
Füssen
Kufstein
Zell
Mauris
Saalfelden
Bischofshofen
Tarvis
Malborgeth
Pontebba
Tolmezzo
Gemona
Udine
Palma
Grigno
Cismone
Primolano
Feltre
Belluno
Conegliano
Treviso
Mestre
Venise
Padoue
Rovigo
Ferrare
Mantoue
Peschiera
Desenzano
Salo
Gardone
Idro
Storo
Mori
Roveredo
Trente
Bassano
Asiago
Schio
Thiene
Vicence
Montebello
Soave
Legnago
Isola della Scala
Villafranca
Valeggio
Goito
Castiglione
Lonato
Brescia
Orzinuovi
Crema
Lodi
Pizzighettone
Cremone
Casalmaggiore
Viadana
Guastalla
Reggio
Modène
Carpi
Mirandole
Finale
Bondeno
Ferrara
Comacchio
Ostiglia
Sermide
Revere
Borgofranco
Ivrée
Turin
Suse
Pignerol
Fenestrelle
Briançon
Exilles
Oulx
Cesana
Sestriere
Fenestrelle
Saluces
Coni
Demonte
Vinadio
Barcelonnette
Embrun
Gap
Digne
Castellane
Grasse
Antibes
Nice
Menton
Vintimille
Oneglia
Loano
Savone
Albenga
Finale
Alassio
Gênes
Rapallo
Chiavari
Sestri
Levanto
Spezia
Carrare
Massa
Pietrasanta
Lucques
Pistoie
Florence
Prato
Empoli
Pise
Livourne
Volterra
Sienne
Arezzo
Cortone
Montepulciano
Chiusi
Radicofani
Orvieto
Viterbe
Rome
Civita Vecchia
Corneto
Tarquinia
Toscanella
Ronciglione
Sutri
Nepi
Monterosi
Civita Castellana
Otricoli
Narni
Terni
Spoleto
Foligno
Trevi
Assise
Pérouse
Città della Pieve
Montepulciano
Arezzo
Cortone

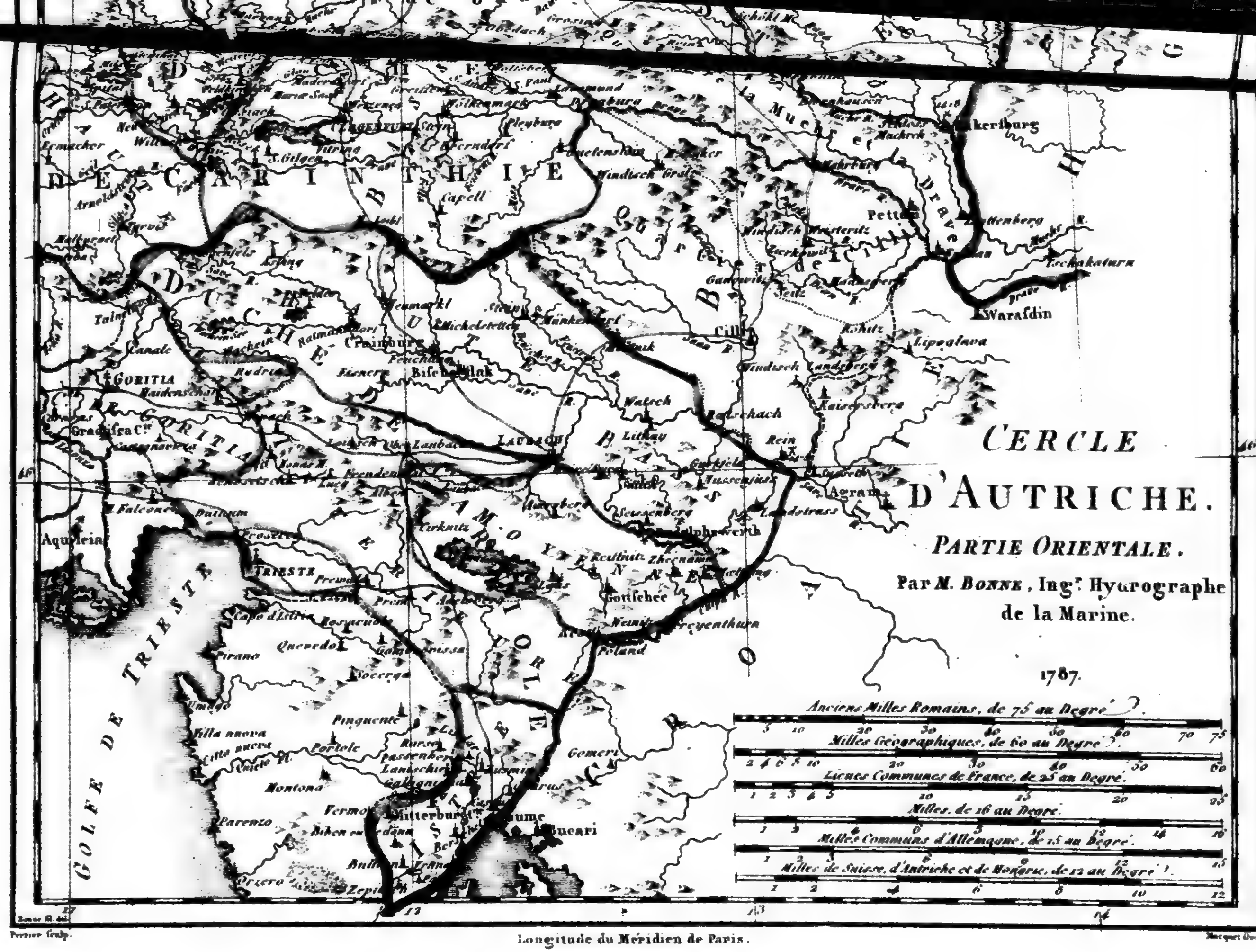
CERCLE D'AUTRICHE.
PARTIE ORIENTALE.
Par M. BONNE, Ingr. Hydrographe de la Marine.
1787.
Anciens Milles Romains, de 75 au Degré.
Milles Géographiques, de 60 au Degré.
Lieues Communes de France, de 25 au Degré.
Milles, de 16 au Degré.
Milles Communs d'Allemagne, de 15 au Degré.
Milles de Suisse, d'Autriche et de Hongrie, de 12 au Degré.
GOLFE DE TRIESTE
CARINTHIE
CARNIOLE
GORITIA
TRIESTE
LAUBACH
Cilly
Agram
Warasdin
Pettau
Longitude du Méridien de Paris.
Perrier Sculp.
Bonne fil. del.

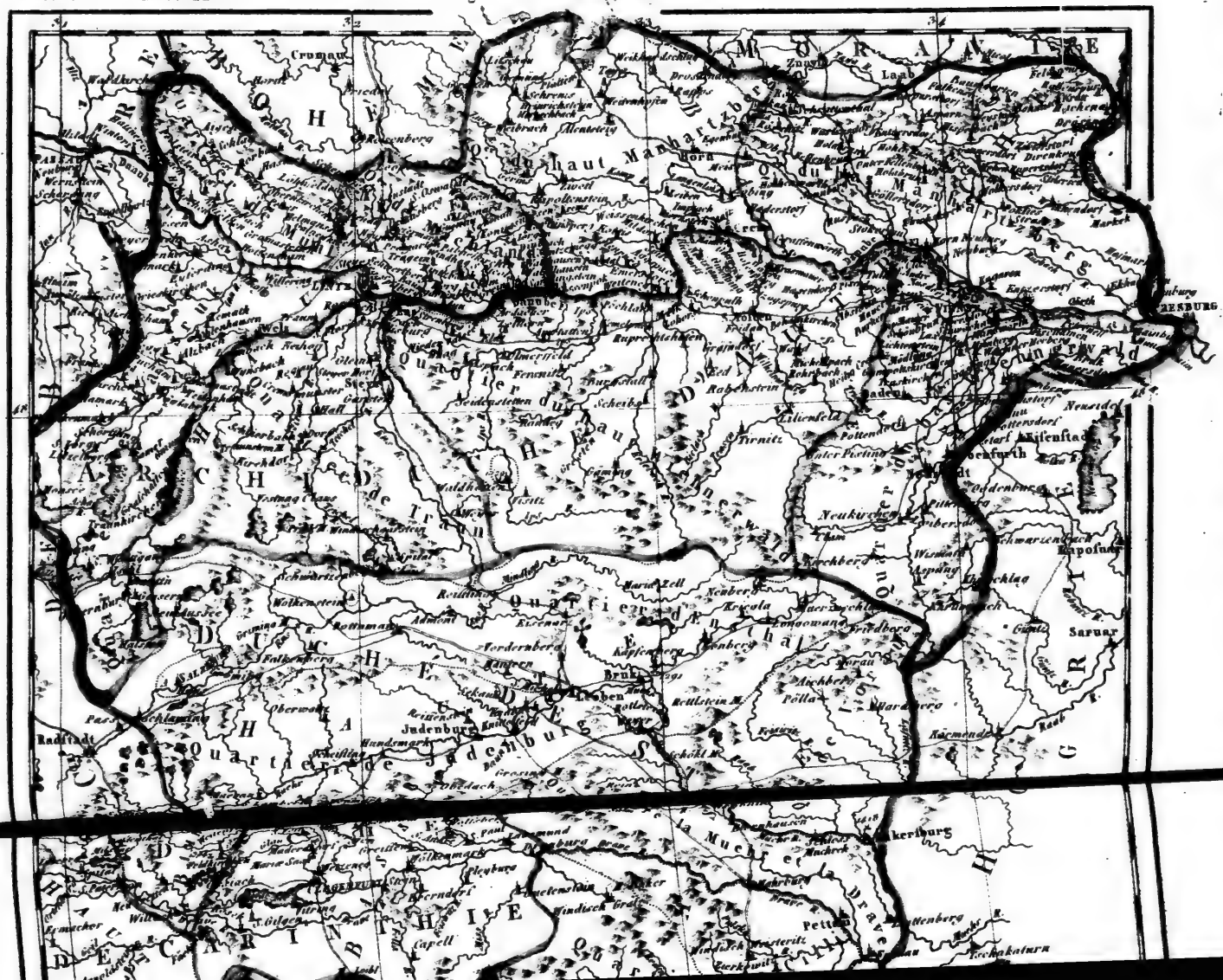
Cronau
Radstadt
Judenburg
Leoben
Bruck
Mariazell
Neukirchen
Sarvar
Kapfenberg
Kerburg
Petten
Windisch
Capell
Pettau
Neusidel
Eisenstadt
Oldenburg
Günlz
Tirnitz
Rabenstein
Scheibs
Seidenstetten
Ulmerfeld
Steyr
Amstetten
Ybbs
Melk
Krems
Zwettl
Horn
Eggenburg
Neuburg
Ottenschlag
Raabs
Pöchlarn
Mautern
Tulln
Klosterneuburg
Wien
Hainburg
Neusiedler See
Neusidler See
Schwarzau
Neunkirchen
Wiener Neustadt
Baden
Mödling
Gloggnitz
Semmering
Mürzzuschlag
Kindberg
Aflenz
Leoben
Bruck
Kapfenberg
Mariazell
Neuberg
Kirchberg
Pölla
Wardberg
Radkersburg
Fürstenfeld
Hartberg
Friedberg
Pinkafeld
Oberwart
Güssing
Kirchschlag
Lunz
Gaming
Scheibbs
Lilienfeld
Pottenbrunn
Tirnitz
Rabenstein
Ybbs
Pöchlarn
Melk
Krems
Zwettl
Horn
Eggenburg
Neuburg
Ottenschlag
Raabs
Tulln
Klosterneuburg
Wien
Hainburg
Neusiedler See
Neusidler See
Schwarzau
Neunkirchen
Wiener Neustadt
Baden
Mödling
Gloggnitz
Semmering
Mürzzuschlag
Kindberg
Aflenz
Leoben
Bruck
Kapfenberg
Mariazell
Neuberg
Kirchberg
Pölla
Wardberg
Radkersburg
Fürstenfeld
Hartberg
Friedberg
Pinkafeld
Oberwart
Güssing
Kirchschlag
Lunz
Gaming
Scheibbs
Lilienfeld
Pottenbrunn

N°. 54. G.
N°. 54. M.
Longitude du Méridien de l'Isle
MER BALTIQUE
Nouvelles Possessions de la Prusse.
Nouvelles Possessions de l'Autriche.
Nouvelles Possessions de la Russie.
CARTE DU ROYAUME
DE POLOGNE
ET DU GRAND DUCHÉ
DE LITHUANIE;
avec les démembrements qu'ils ont éprouvés
en 1772. 1793. et 1795.
Par M. BONNE, Ingen.r Hydrographe
de la Marine.
1786.
Dantzick
Thorn
Varsovie
Cracovie
Lemberg
Grodno
Brest
Lublin
Breslau
Berthon del.
Perrier fculp.

ongitude du Méridien de l'Isle de Fer. N° 21.

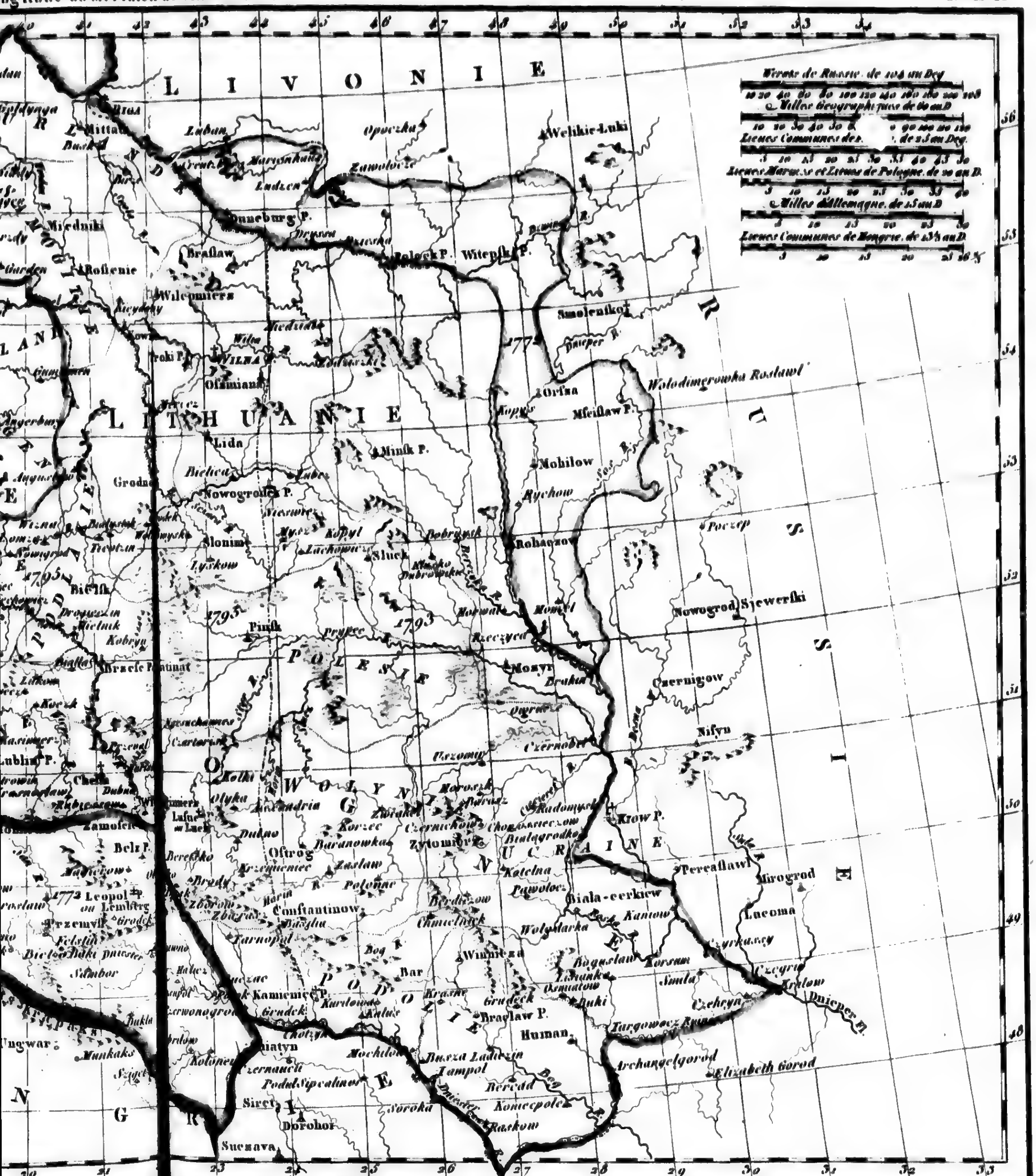

Longitude du Méridien de Paris. Marquet Sculp.

Perrier sculp.

Longitude du Méridien de l'Isle de Fer.
N.° 22 A.
GALLIA
HISPANIA
MARE
MAPPA
HISPANIÆ ANTIQUÆ
DESCRIPTA A R.to BONÀ,
Primario Hydrographo Navali.
Julio 1780.
BALEARES INSULÆ
Longitude de Paris
André scrip

N°. 56. G. N°. 55. M.

Longitude du Méri... de l'I...

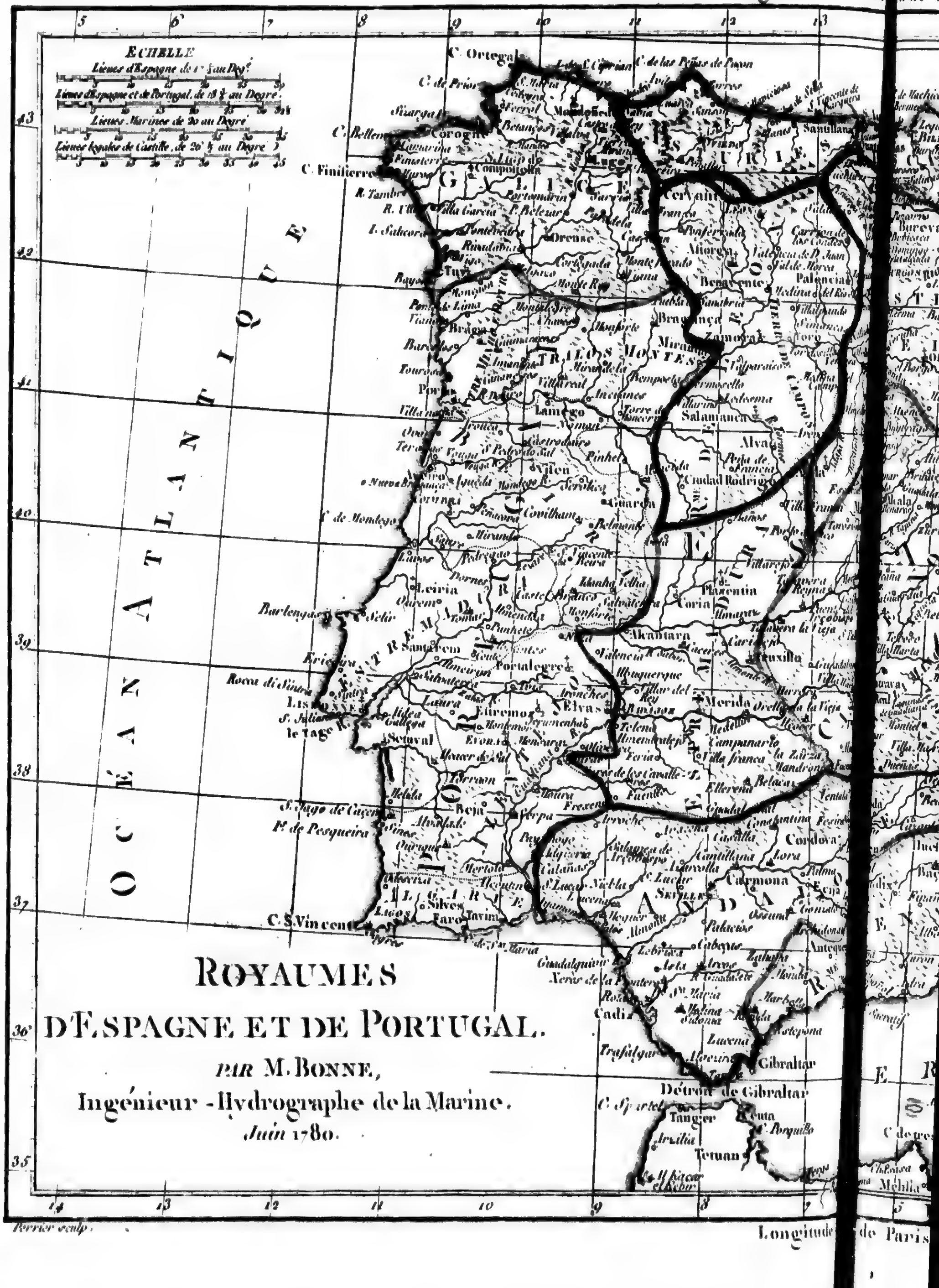

Perrier sculp.

Longitude de Paris

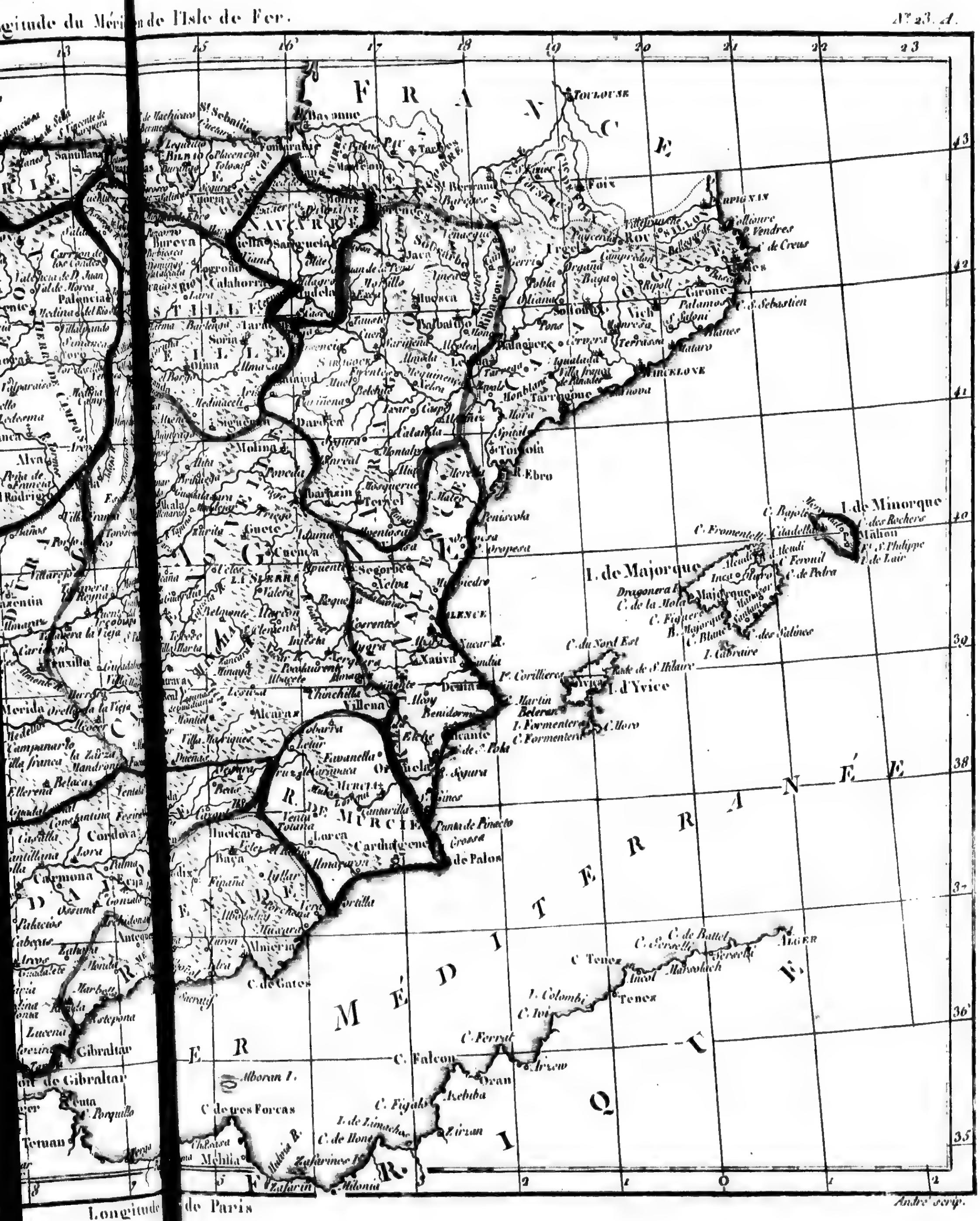
gitude du Méri de l'Isle de Fer.
N.° 23. A.
F R A N C E
Toulouse
Bayonne
Foix
Vendres
C. de Creus
C. S. Sebastien
Barcelone
Tarragone
Villanova
Tortosa
R. Ebro
Peniscola
Oropesa
Segorbe
Murviedro
Valence
Xucar R.
Xativa
Gandia
Denia
Alicante
Villena
Chinchilla
Orihuela
Cartagena
C. de Palos
Lorca
Murcie
Almeria
C. de Gates
Gibraltar
Malaga
Cordova
Carmona
Calahorra
Huesca
Saragoce
Daroca
Teruel
Cuenca
Molina
Siguenza
Medinaceli
Soria
Tudela
I. de Minorque
Citadella
Mahon
C. des Rochers
C. Fromentell
I. de Majorque
Majorque
Alcudi
Dragonera I.
C. de la Mola
C. Figuera
C. Blanc
C. des Salines
I. Cabrera
C. du Nord Est
I. d'Yvice
I. Formentera
C. Formentera
C. Martin
M É D I T E R R A N É E
M E R
A F R I Q U E
C. Tenez
C. Ferrat
Oran
Arzew
C. Falcon
C. Figalo
Alboran I.
C. de tres Forcas
Melilla
Ceuta
Tetuan
Alger
Longitude de Paris
André scrip.

N° 37 G.
Longitude du Méridien de l'Isle de Fer
N° 24 A.
MAPPA ITALIÆ ANTIQUÆ
DESCRIPTA A R.to BONÂ
Primario Hydrographo Navali.
April. 1779.
Stadia Olympica quorum 600 in Gradu
Milliaria Romana vetera 75 in Gradu
Milliaria Geographica 60 in Gradu
Leucæ Galliæ communes 25 in Gradu
HELVETIA
RHÆTIA
NORICUM
LEPONTII
IAPYDES
LIBURNIA
DALMATIA
HISTRIA
CARNI
VENETIA
GALLIA
LIGURIA
ETRURIA
Geneva
Alpes Carnicæ
Aquileia
Tergeste
Pola
Senia
Tarsaticum
Narona
Epidaurum
Tridentum
Comum
Brixia
Verona
Patavium
Mantua
Mediolanum
Dertona
Genua
Ravenna
Ariminum
Bononia
Pistoria
Luca
Volaterræ
Cortona
Firmum
Antipolis
Nicæa
SUPERUM quod et HADRIATICUM
MARE

TUSCUM MARE
sive
ETRUSCUM
quod et TYRRHENUM
MARE INFERUM
AFRICA
ETRURIA
PICENUM
LATIUM
APULIA
LUCANIA
BRUTIUM
SICILIA
SINUS TARENTINUS
Scylacius Sinus
Terinæus Sinus
Laus Sinus
Æoliæ quæ et Vulcaniæ Insulæ
Ægades Iæ
Lilybæum
Calathe I.
Hippo Zarytos
Apollinis Pr.
Hermæum Prom.
Cossira Ins.
Gaulos I.
Melita Ins.
Longitude du Méridien de Paris
Narona
Epidaurus
Aleria
Olbia
Caralis
Sulci
Caralitanus Sinus
Chersonesus
Tibula
Fretum
Taphro
Hercules I.
Turris Libissonis
Neapolis
Tarentum
Thurii
Crotona
Scylacium
Rhegium
Lipara
Catana
Leontini
Gela
Camarina
Agrigentum
Selinus
Panormus
Drepanum
Lilybæum
Tunes
Carthago
Hippo Zarytos
Melita
André scrip.

N.° 58 G.
N.° 56 M.
Longitude du Méridien de l'Isle de Fer
N.° 25 A.
ITALIE MODERNE
DRESSÉE PAR M.r BONNE,
Premier Hydrographe de la Marine.
Mai 1779.
Milles Romains de 75 au Degré
Milles de Piemont de 50 au Degré
Lieues communes de France de 25 au Degré
Milles Géographiques de 60 au Degré
PARTIE D'ALLEMAGNE
PARTIE DE FRANCE
SUISSE
GRISONS
ETAT DE VENISE
CARNIOLE
FRIOUL
TURQUIE D'EUROPE
DALMATIE
GOLFE DE VENISE
D. DE MILAN
D. DE PARME
MANTOUAN
REPUBLIQUE DE GENES
G. DE GENES
FLORENTIN
Lausanne
Berne
Lucerne
Geneve
Sion
Coire
Sondrio
Brixen
Trente
Bellune
Udine
Laubach
Trieste
Fiume
Zara
Spalatro
Chamberi
Turin
Verceil
Milan
Bergame
Brescia
Cremone
Verone
Vicence
Padoue
Mantoue
Parme
Plaisance
Pavie
Coni
Briançon
Embrun
Antibes
Ferrare
Comachio
Ravenne
Bologne
Rimini
Ancone
Lorette
Livourne
Pise
Sienne
Orbitello
Corte
Calvi

MER MEDITERRANÉE
AFRIQUE
Longitude du Méridien de Paris
G. de Manfredonia
Iˢ de Tremiti
G. de Gaete
G. de Salerne
G. de Policastro
G. de Sᵗᵉ Eufemie
G. de Squillace
G. de Tarente
Tarente
Bari
Brindisi
Matera
TERRE DE BARI
BASILICATE
ISLES DE LIPARI
Lipari
Val Demona
Val de Mazzara
Val de Noto
Siracuse
Catane
Mazzara
Girgenti
C. Passaro
Malte
Pentellaria
Tunis
Cap Bon
Tabarca
Bone
Cagliari
Sassari
Bonifacio
Civita Vecchia
Livourne
Orbitello
G. DE GENES
FLORENCE
MODENE
Ancone
Rimini
Ravenne
Zara
Spalatro
Nice
Antibes
Tarente
Gallipoli
Rossano
Trani
Cannes
Ajaccio
Corte
Porto Vecchio
Oristagni
Algeri
Porto Cavallo
Bari

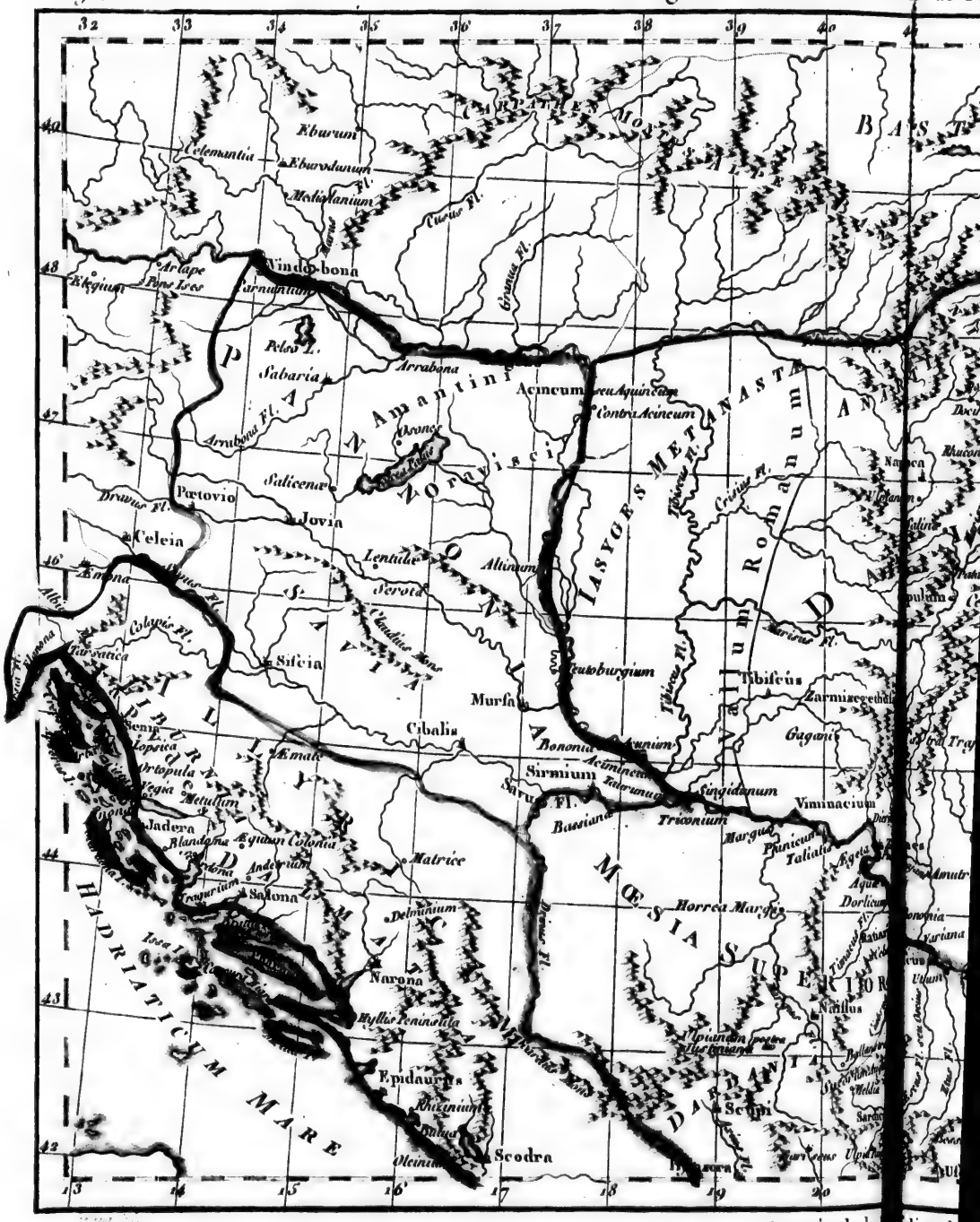
32
33
34
35
36
37
38
39
40
49
48
47
46
44
43
42
13
14
15
16
17
18
19
20
Eburum
Clemantia
Eburodunum
Mediolanium
Vindobona
Arrabona
Acincum
Contra Acincum
Aquincum
Celeia
Jovia
Lentulis
Altinum
Siscia
Cibalis
Sirmium
Bassiana
Tricornium
Viminacium
Jadera
Salona
Matrice
Narona
Scodra
Epidaurus
Scupi
Tibiscus
Gagania
Margus
Horrea Margi
Dorlicum
Naissus
Ulpiana
Lissus
Apsorus
Pharus
Pannonia
Dalmatia
Mœsia Superior
Hadriaticum Mare

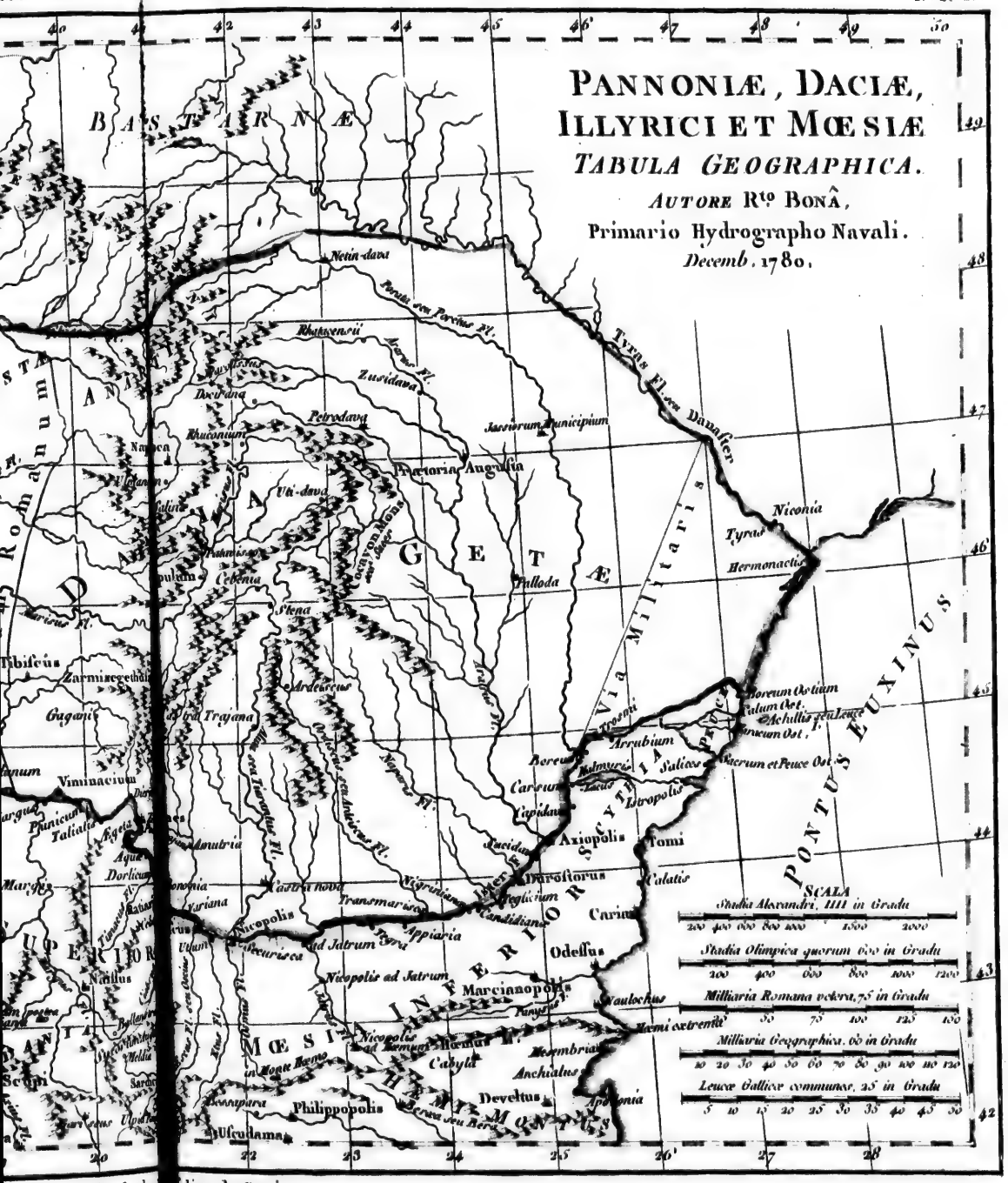

Longitude du Méridien de Paris.

N°. 60. C. N°. 57. M. Longitude du Méridien d

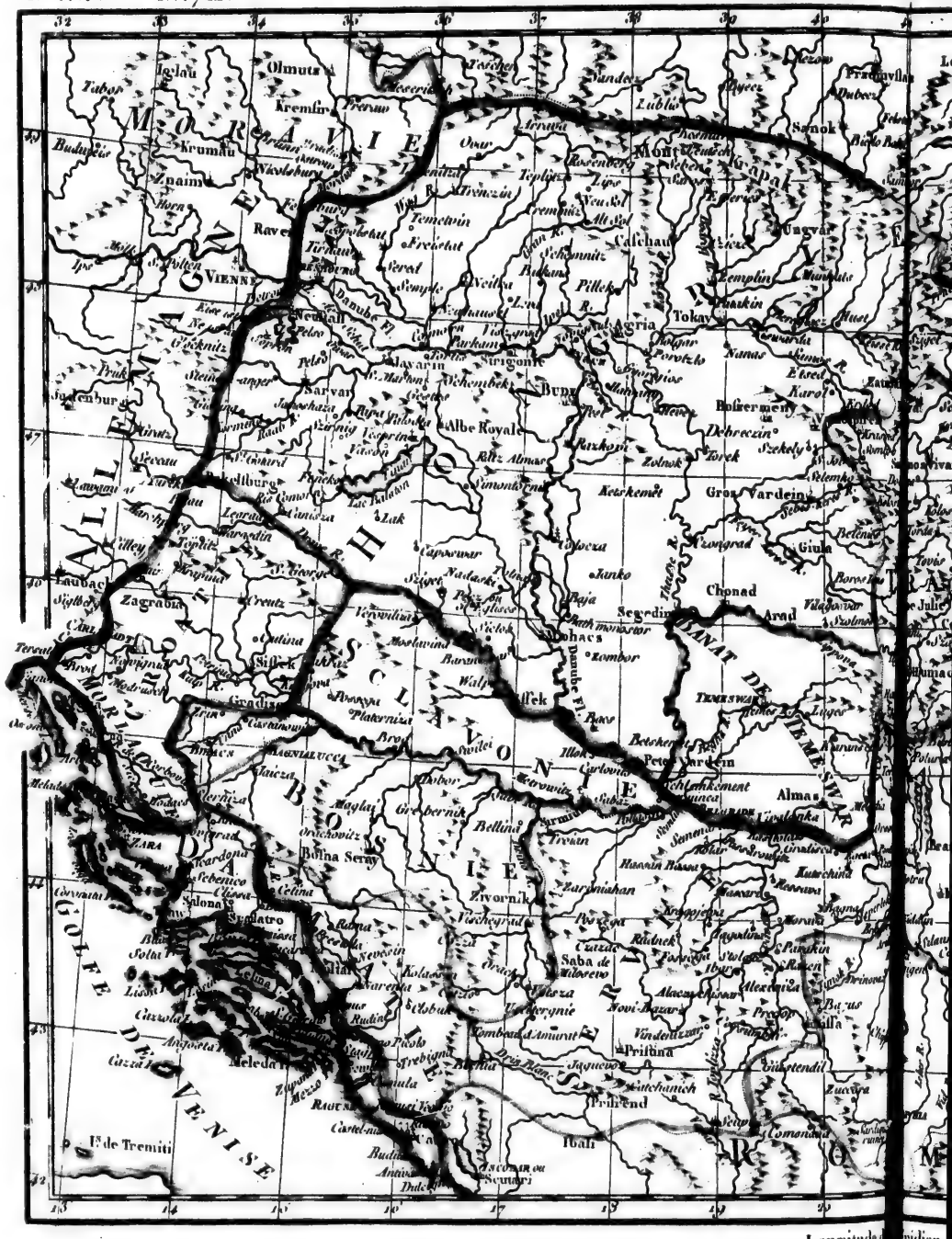

Longitude du Méridien de l'Isle de Fer.

N.° 27. A.

Longitude du Méridien de Paris.

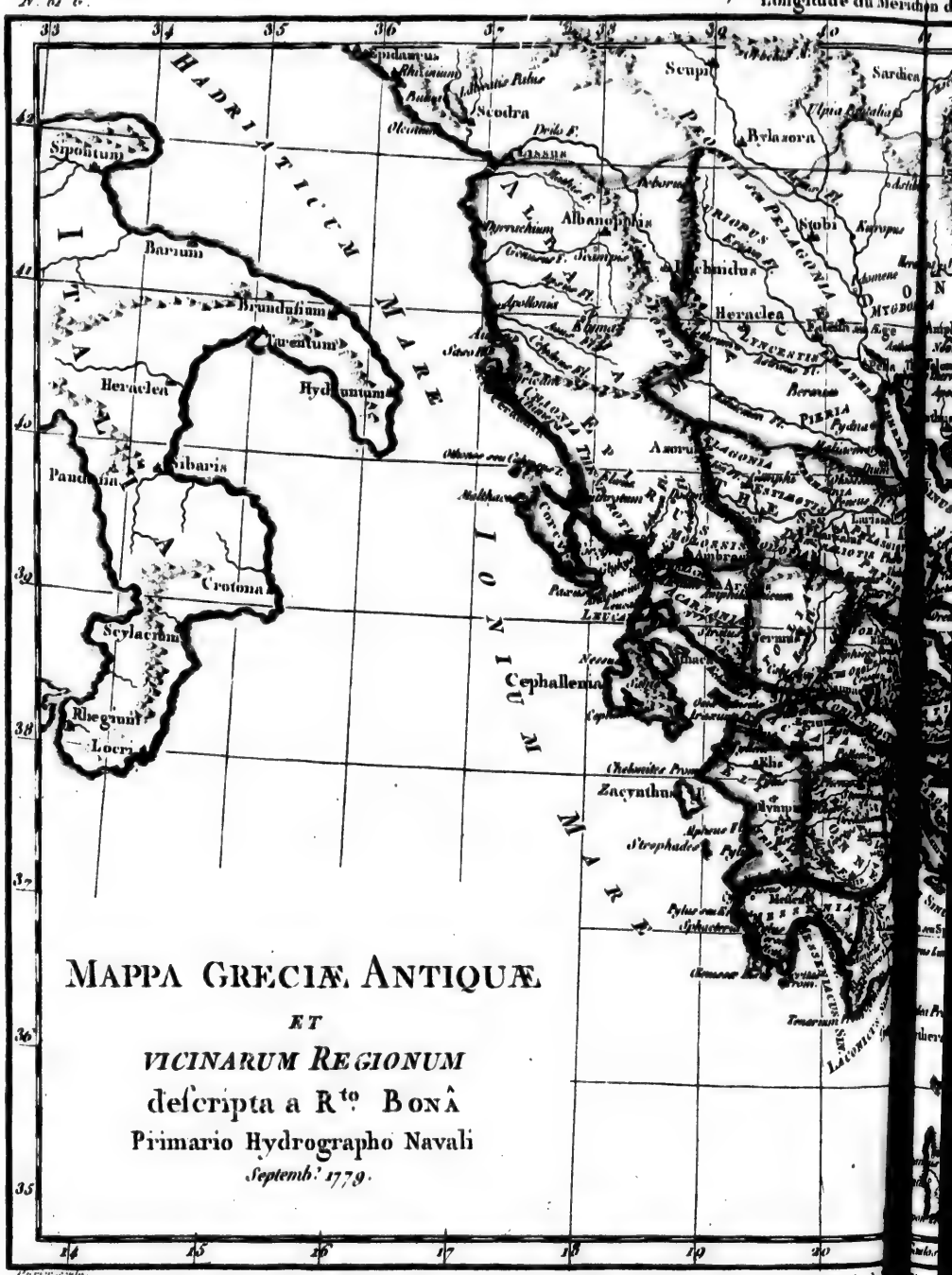
Longitude du Méridien
HADRIATICUM MARE
IONIUM MARE
Scupi
Sardica
Scodra
Sipontum
Barium
Brundusium
Tarentum
Heraclea
Hydruntum
Sybaris
Crotona
Scylacium
Rhegium
Locri
Cephallenia
Zacynthus
Strophades
Heraclea
Stobi
Albanopolis
Azorus
Lacedæmon
MAPPA GRECIÆ ANTIQUÆ
ET
VICINARUM REGIONUM
descripta a R^to. Bonâ
Primario Hydrographo Navali
Septemb.r 1779.

Longitude du Méridien de l'Isle de Fer.
PONTUS EUXINUS
TRACIA
HÆMIMONTUS
Philippopolis
Uscudama
Develtus
Hadrianopolis
Trajanopolis
Philippi
Thasus
Lemnos
Ilium
Peparethus
Scyros
Chio
Smyrna
Ephesus
Samos
Icaria
Miletus
Andros
Tenos
Ceos
Cyclades Insulæ
Melos
Sporades Insulæ
Thera
Rhodus
Cos
Carpathus
Mare Creticum
Asia Minor
Ægæum Mare
Propontis
Bysantium
Constantinopolis
Heraclea
Salmydessus
Thynias
Sardica
Bylazora
Stobi
Pella
Amphipolis
Apollonia
Scala
Stadia Alexandri, 1111. in Gradu
Stadia Olimpica quorum 600. in Gradu
Milliaria Romana vetera, 75. in Gradu
Milliaria Geographica, 60. in Gradu
Leuca Gallica communis, 25 in Gradu
Longitude du Méridien de Paris.

PARTIE MÉRIDIONALE
DE LA TURQUIE
D'EUROPE.

Par M. BONNE, Ingénieur - Hydrographe
de la Marine.

Fevr. 1781.

Longitude du Méridien de l'Isle de Fer.

N° 29 A.

Longitude du Méridien de Paris.

EX BIBLIOTHECA
XVI
SEMINARII S.S. MARIANOPOLIT

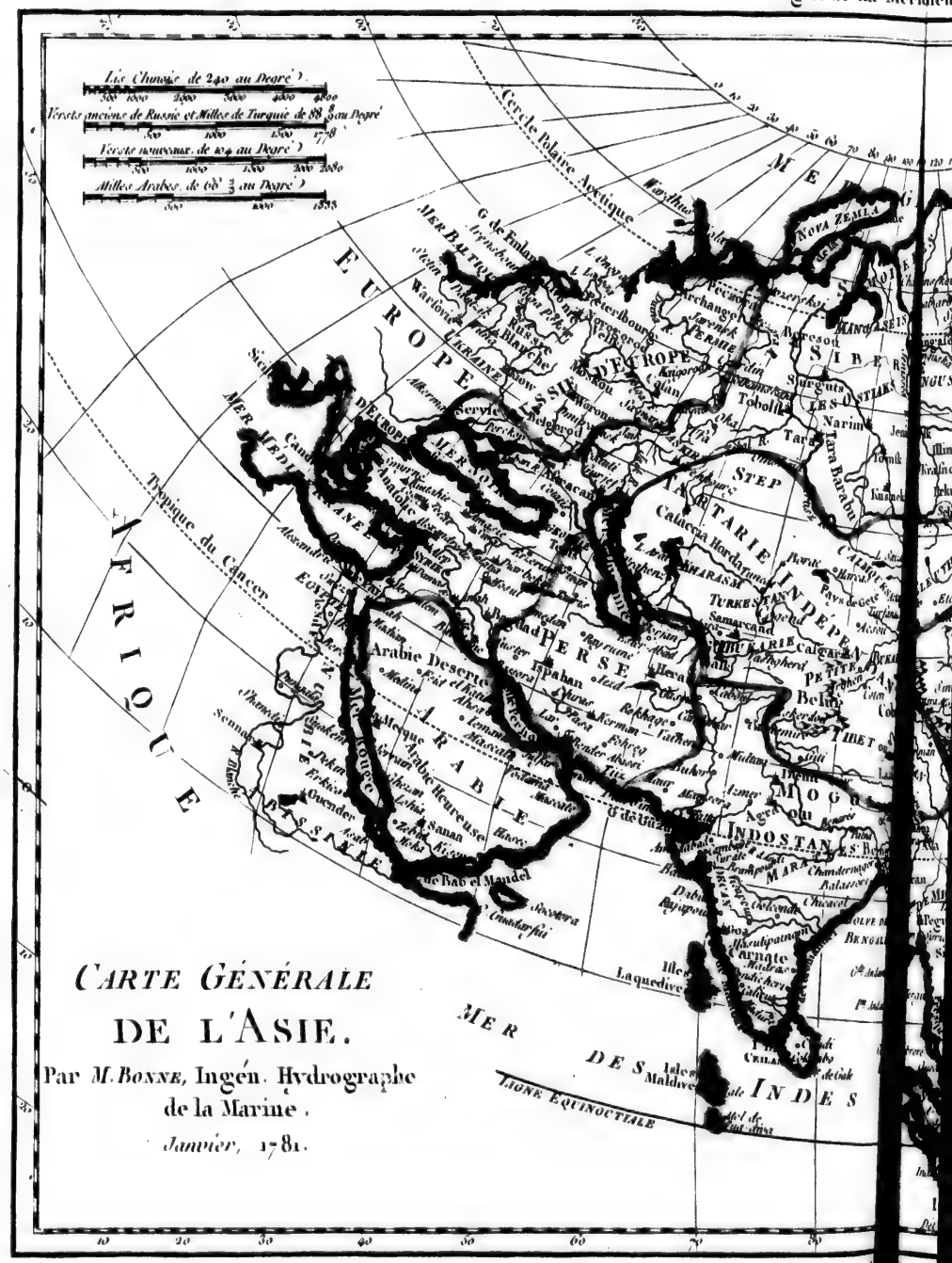

CARTE GÉNÉRALE
DE L'ASIE.
Par M. BONNE, Ingén. Hydrographe
de la Marine.
Janvier, 1781.

Longitude du Méridien de l'Isle de Fer. N° 6. A

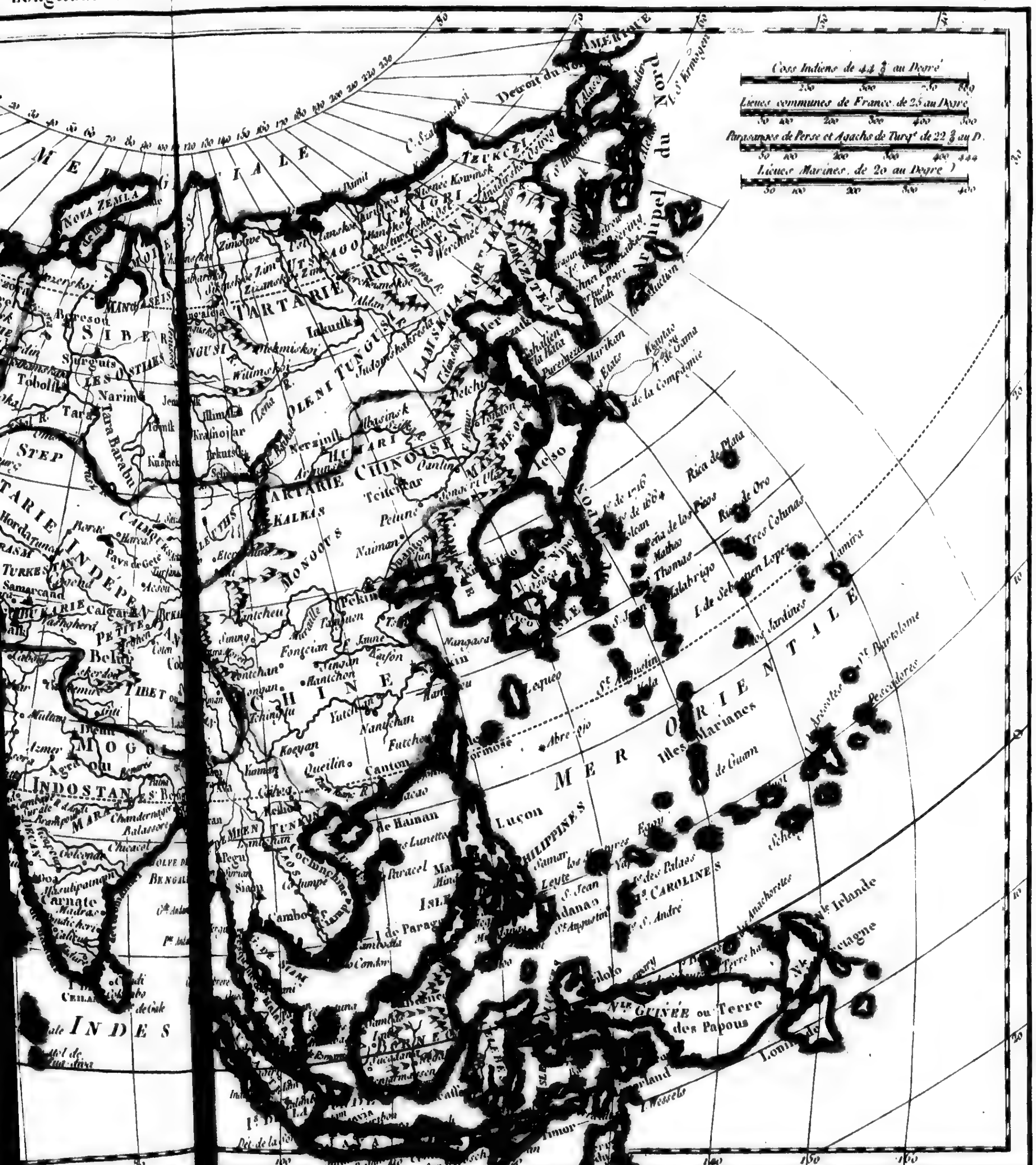

Longitude d... ien de Paris. André scrip.

Perrier sculp

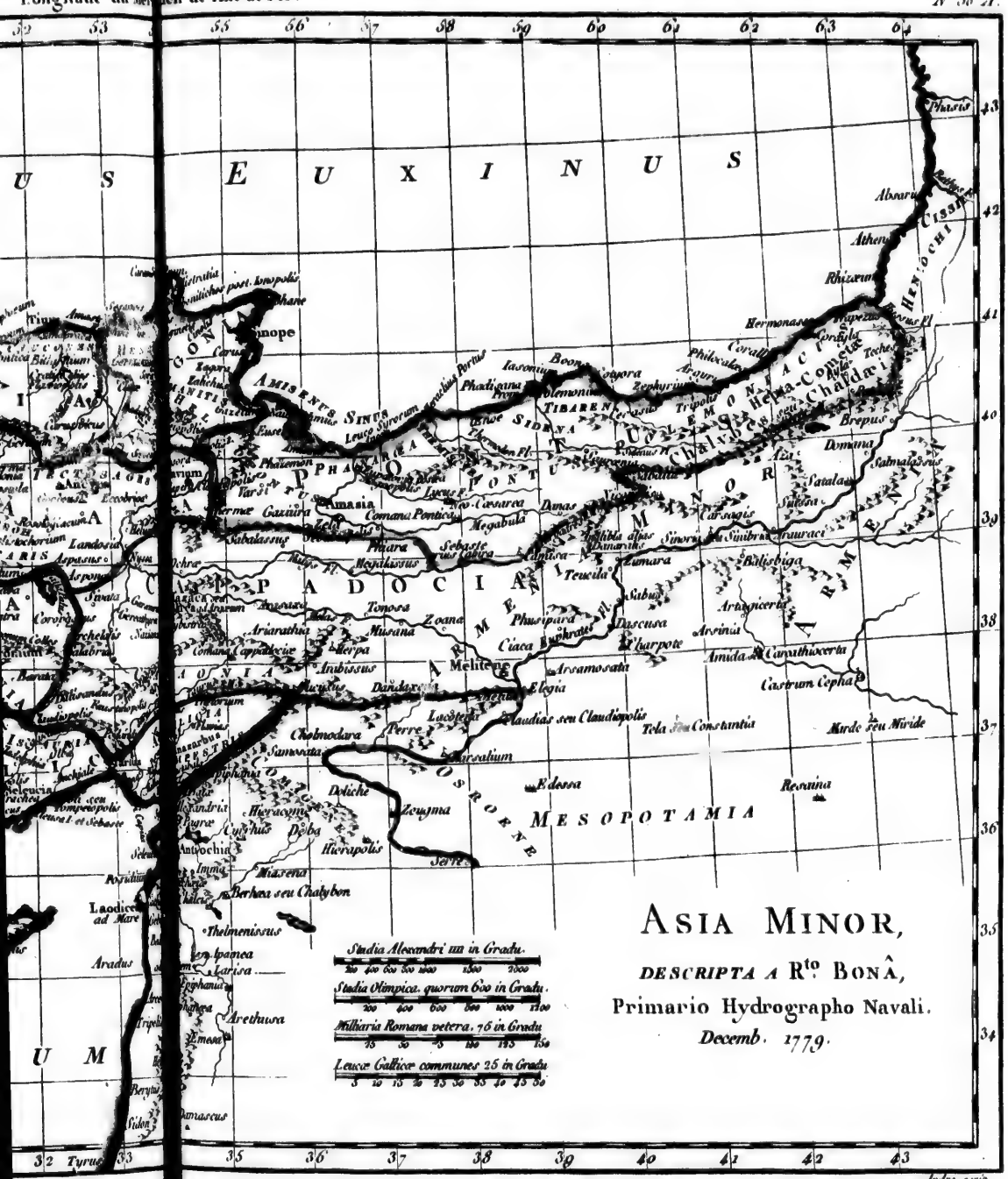

ASIA MINOR,

DESCRIPTA A R.to BONÂ,

Primario Hydrographo Navali.

Decemb. 1779.

N° 65. G.

Longitude du Mér... de ...

Longitude ... ien de ...

Verrier sculp.

Longitude du M... de l'Isle de Fer
N° 31 A.
R N O I R E
Sinope
Kastamoni
Erekli
Bolli
Mouderni
Aias
Angouri
Amasie
Zele
Tocat
Turhal
Niksar
Almous
Chonac
Casalmach R.
Artikabad
Sivas
Kaman
Kaisarie
Karasou R.
Akserai
Develi
Erekli
Ismil
Cogni
Larende
Moud
Selefke
Tarso
Alexandrette
Kilis
Aintab
Membidz
Romkala
Malatia
Arka
Marash
Semisat
Orfa
Simsat
Ancga
Kartbirt
Eupharte R.
Erzerum
Erzingan
Kemah
Derindé
Palli
Ardis
Arcana
Diarbekir
Tigre R.
Gezirat
Merdin
Divriki
Kerdir
Terboli
Zafra
Kirisonte
Trebizonde
Gumishkan
Risa
Athenai
Poli
Gozi
Lazi
Arménie
Eupharte R.
Vatis
Tormé R.
Sidin R.
Alep
Andrene
Marra
Hamah
Hems
Kara
Marra
Damas
Tripoli
Hagi
Sur ou Tyr
Milles Romains, de 75 au Degré.
Lieues communes de France, de 25 au Deg.
Agash de Turquie de 22 ½ au Degré
Lieues Marines de 20 au Degré
CARTE MODERNE
DE L'ASIE MINEURE.
Par M. BONNE Ingen. Hydrographe
de la Marine.
Janv. 1781.
Longitude de Paris
André Scrip.

N.° 66. G.
Longitude du Méridien de l'Isle de Fer
N.° 32. A.
DUODECIM TRIBUS
ISRAELIS,
sive
TERRA SANCTA.
Autore R.to Bona,
Primario Hydrographo Navali.
Augusto 1781.
SYRIA
Anti Libanus
Hermon M.
TRACHONITIS
ITURÆA
DIMIDIA TRIBUS MANASSE
BATANÆA
GALAADITIS
TRIBUS NEPHTALIM
TRIBUS ASER
PHŒNICE
ZABULON
ISSACHAR
TRIBUS MANASSE
TRIBUS EPHRAIM
MARE MAGNUM
Mare Genesareth
Capharnaum
Bethsaide
Corozaim
Genesareth
Nazareth
Semeron
Cades
Cedes
Abran
Dan
Panion
Turris Libani
Gaulon
Gadara
Jezrael
Bethsan
Bethseca
Mageddo
Galgal
Thana
Aphec
Naim
M. Carmelus
Acco seu Ptolemaide
Turris Stratonis postea Cesarea
Dor
Damasc.
Bosira
Jordanis
33
34
53
54
30

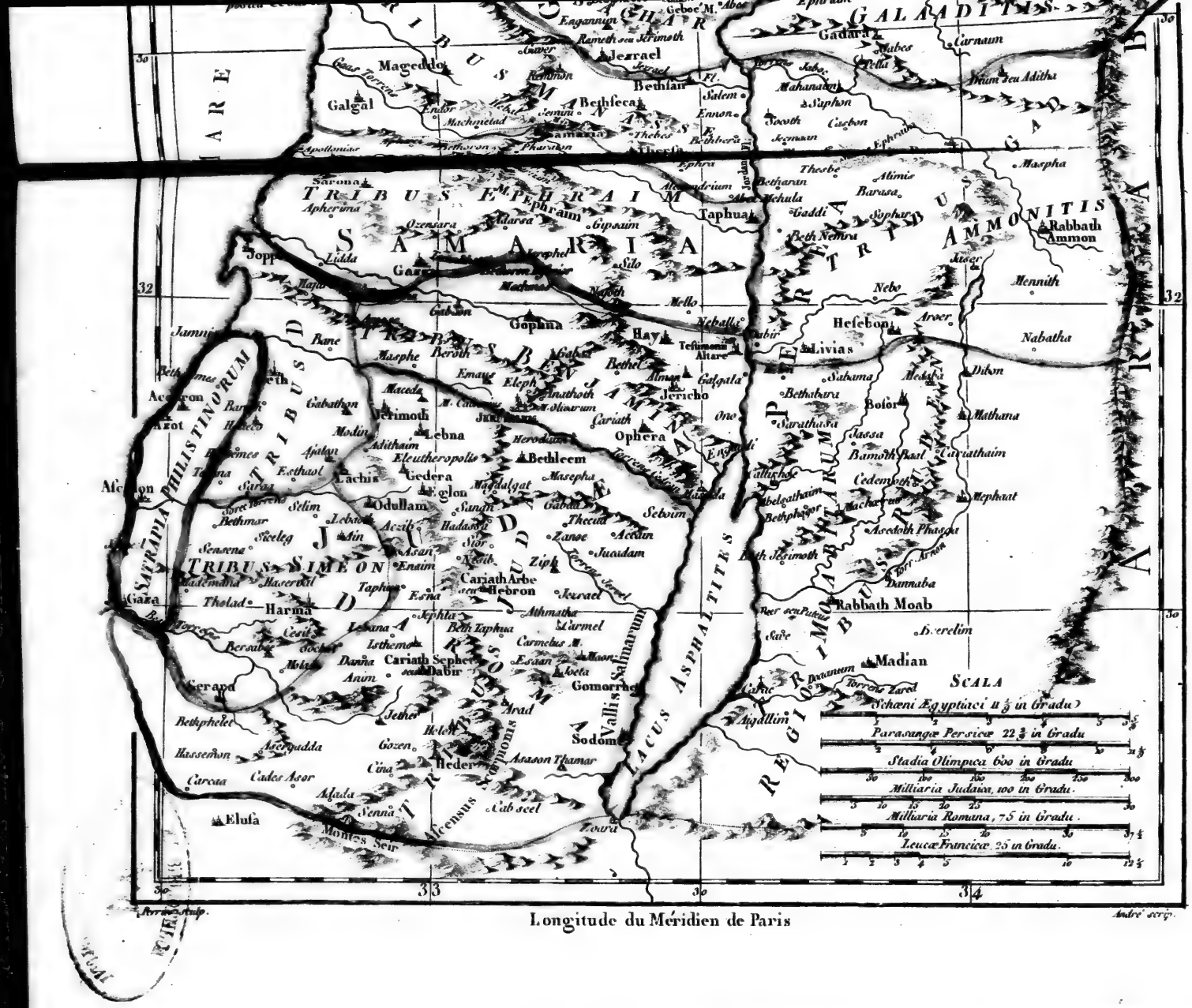

Longitude du Méridien de Paris

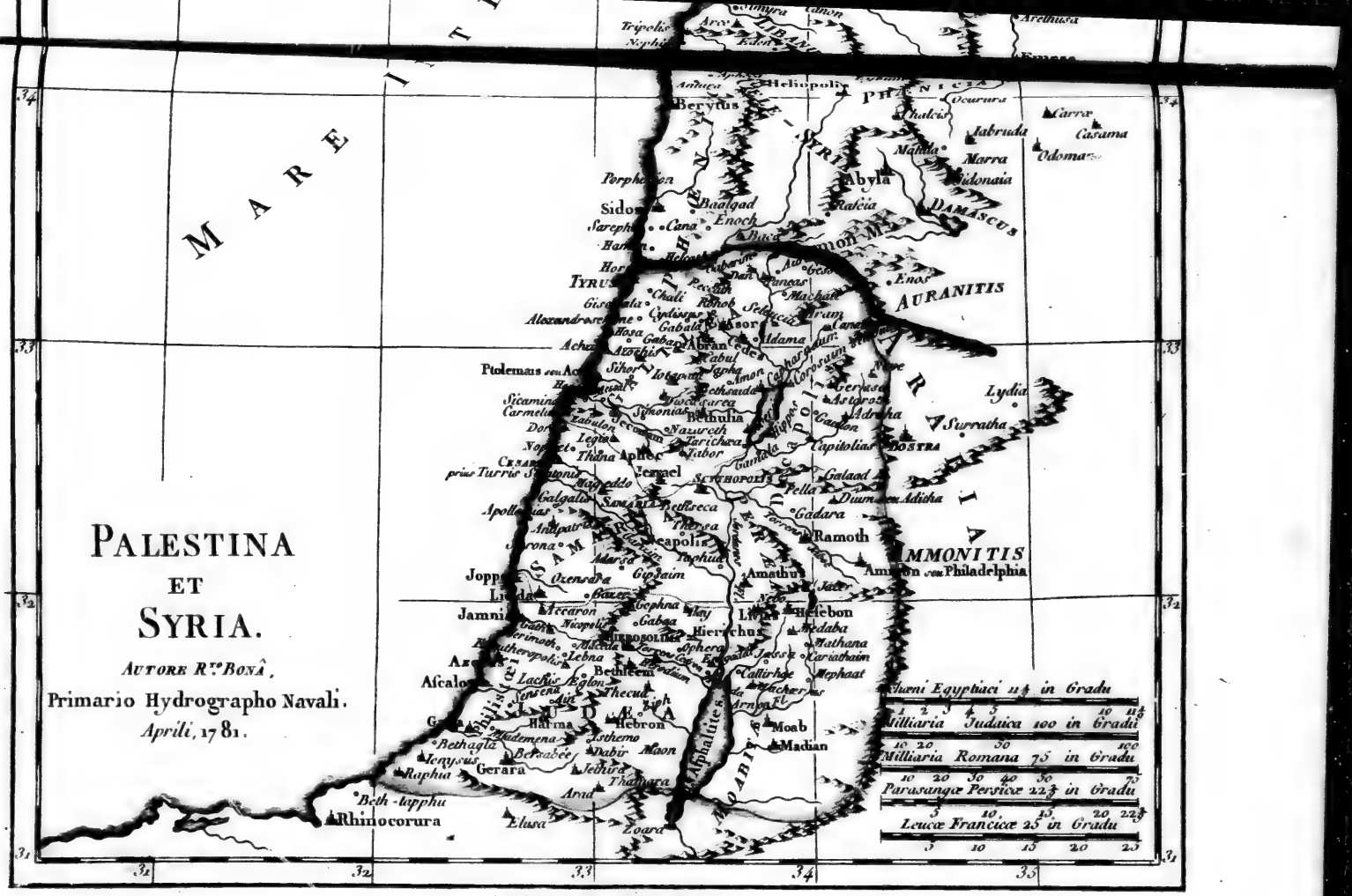

Longitude du Méridien de Paris

N.º 67. G.
Longitude du Méridien de l'Isle de Fer.
N.º 33. A.
CILICIA
ISAURIA
CILICIA CAMPESTRIS
COMAGENE
EUPHRATENSIS
CILICIÆ FRETUM
CYPRUS
MARE INTERNUM
SYRIA
SELEUCIS
PHŒNICIA
LIBANUS
ANTIOCHIA
APAMEA
DAMASCUS
Homonada
Claudiopolis
Podandus
Augusta
Flavias
Anazarbus
Necica
Philadelphia
Olba
Tarsus
Adana
Mopsuestia
Castabala
Mallus
Issus
Epiphania
Singa
Pindenissus
Seleucia
Trachea
Corycus
Anchiale
Soli seu Pompeiopolis
Eleusa I. et Sebaste
Domitiopolis
Celenderis
Antiochia
Charadrus
Anemurium Opp. et Prom.
Calycadnus Fl.
Arymagdus Fl.
Cydnus Fl.
Sarus Fl.
Pyramus Fl.
Issicus
Alexandria
Baiæ
Pagræ
Gephyra
Hieracome
Gindarus
Cyrrhus
Aza
Tara
Arta
Harem
Seleucia Pieria
Daphne
Hisdata
Baccaia
Posidium
Casius M.
Platanus
Niacuba
Chalus Fl.
Niasena
Seleucobelus
Chalcis
Berhœa seu Chalybon
Laodicea ad Mare
Gabala
Paltum
Balanea
Seccani
Larissa
Apamea
Capareas
Seriane
Androna
Thelda
Marathus
ad Orontem
Antaradus
Jammura
Aradus
Eleutherus Fl.
Raphaneæ
Epiphania seu Hemath
Salaminias
Arethusa
Orthosia
Simyra
Canon
Tripolis
Arca
Heliopolis
Berytus
Chalcis
Ocurura
Carræ
Casama
Jabruda
Odomara
Marra
Sidonaia
Abyla
Baalgad
Enoch
Sidon
Raleia
Dinaretum Promontorium
Carpasia
Aphrodisium
Salamis
Chytrus
Ledra
Idalium
Arsinoe
Trimithus
Pedæus F.
Curium
Marium

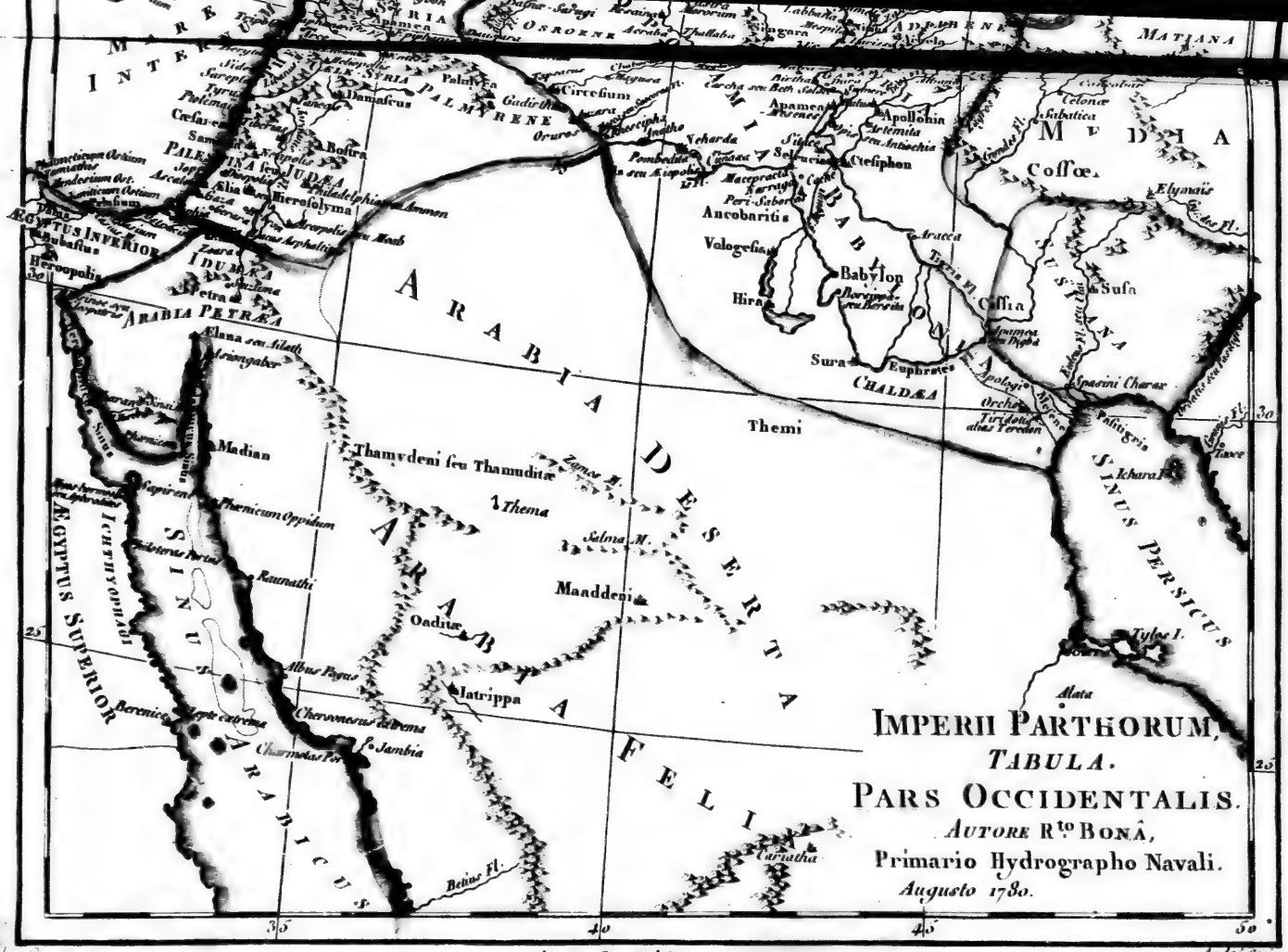
IMPERII PARTHORUM,
TABULA.
PARS OCCIDENTALIS.
AUTORE R.to BONÂ,
Primario Hydrographo Navali.
Augusto 1780.
ARABIA DESERTA
ARABIA FELIX
ARABIA PETRÆA
MESOPOTAMIA
BABYLONIA
SUSIANA
MEDIA
SINUS PERSICUS
SINUS ARABICUS
MARE ERYTHRÆUM
Longitude du Méridien de Paris.

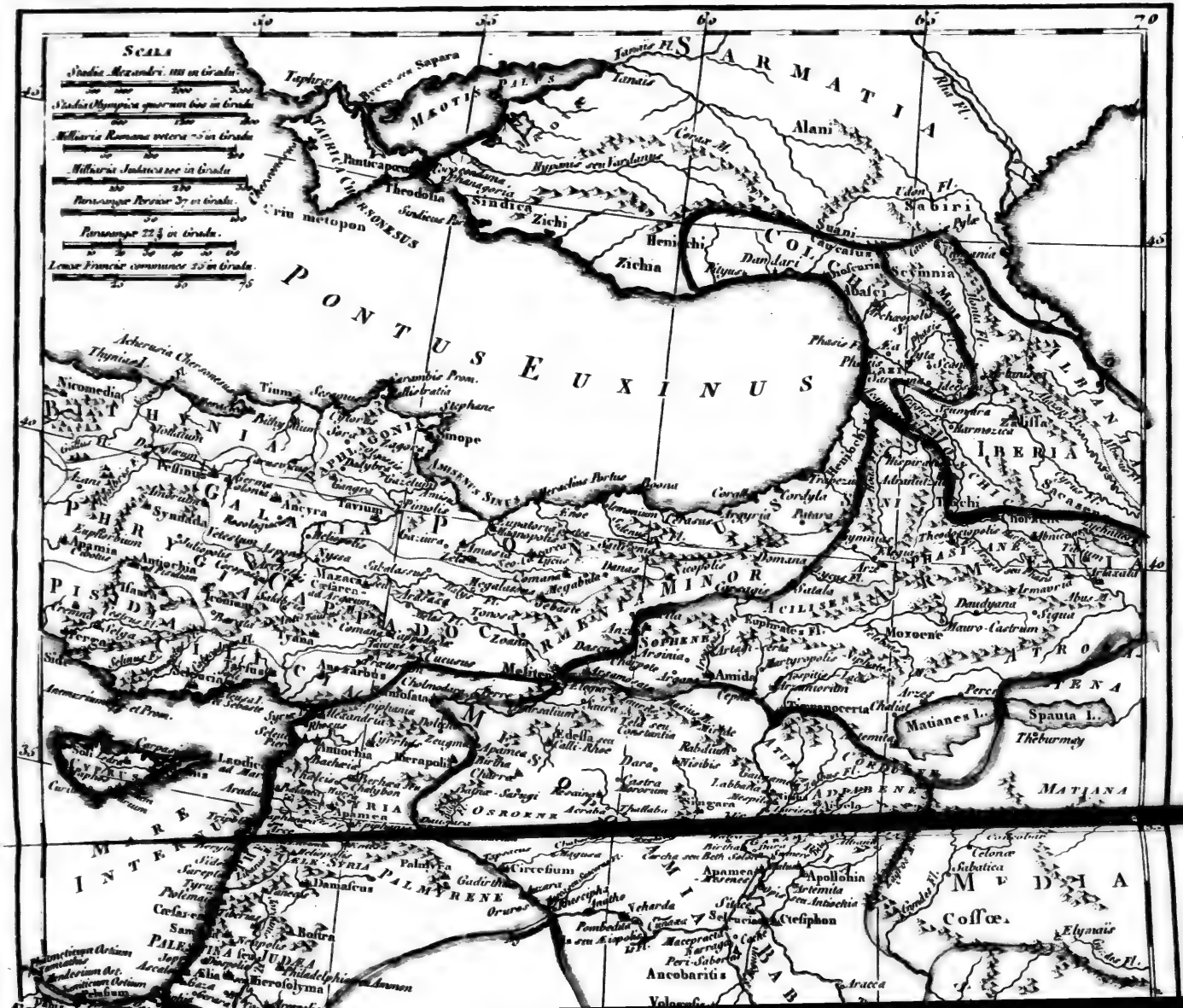
SCALA
Stadia Alexandri 111 in Gradu
Stadia Olympica quorum 600 in Gradu
Milliaria Romana vetera 75 in Gradu
Milliaria Italica 100 in Gradu
Parasangæ Persicæ 30 in Gradu
Parasangæ 22½ in Gradu
Leucæ Francicæ communes 25 in Gradu
SARMATIA
PONTUS EUXINUS
MAOTIS PALUS
Tanais
Alani
Pantichapæum
Throdosia
Sindica
Zichi
Heniochi
Zichia
Criu metopon
CHERSONESUS
Sindicus Portus
Byzantium
Cyzicus
Scamnia
Abasci
Phasis
Phasis Fl.
Colchis
IBERIA
Nicomedia
Thynias L.
Tium
Sesamus
Amastris
Stephane
Sinope
BITHYNIA
PAPHLAGONIA
Pellinus
Synnada
Ancyra
Tavium
Amisus
Heraclea Portus
Cerasus
Trapezus
Cordyla
Hyssus
Phasis
Theodosiopolis
Monicum
Achilleum
PHRYGIA
GALATIA
CAPPADOCIA
PONTUS
ARMENIA MINOR
PHASIANE
Apamia
Antiochia
Laodicea
Mazaca
Cæsarea
Comana
Megalopolis
Danas
Sebaste
Satala
Acilisena
Daudpana
Sigus
Moxoene
Mauro-Castrum
PISIDIA
CILICIA
Tyana
Tarsus
Sebaste
Sophene
Arsinia
Amida
Melitene
Zeugma
Samosata
Edessa
Rabdium
Nisibis
Dara
Castra Maurorum
Maüanes L.
Spauta L.
Theburmata
MATIANA
SYRIA
Apamea
Osroene
Acesa
Thallaba
Singara
Hatra
Circesium
Palmyra
Damascus
Gadara
Orures
Apamea
Seleucia
Ctesiphon
Apollonia
Artemita
Celonæ
Sebastica
MEDIA
Cossæa
Elymais
Ancobaritis
Perisabor
Bostra
Hierosolyma
Philadelphia
Ammon
Araxes Fl.

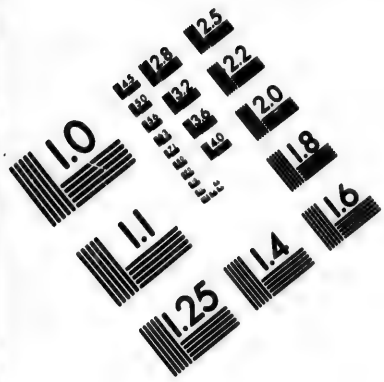

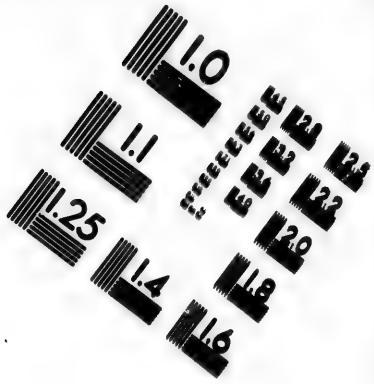

IMAGE EVALUATION
TEST TARGET (MT-3)

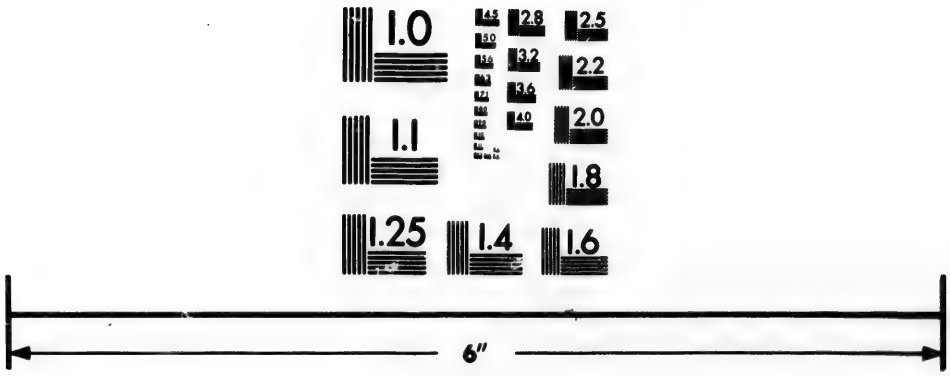

Photographic Sciences Corporation

23 WEST MAIN STREET
WEBSTER, N.Y. 14580
(716) 872-4503

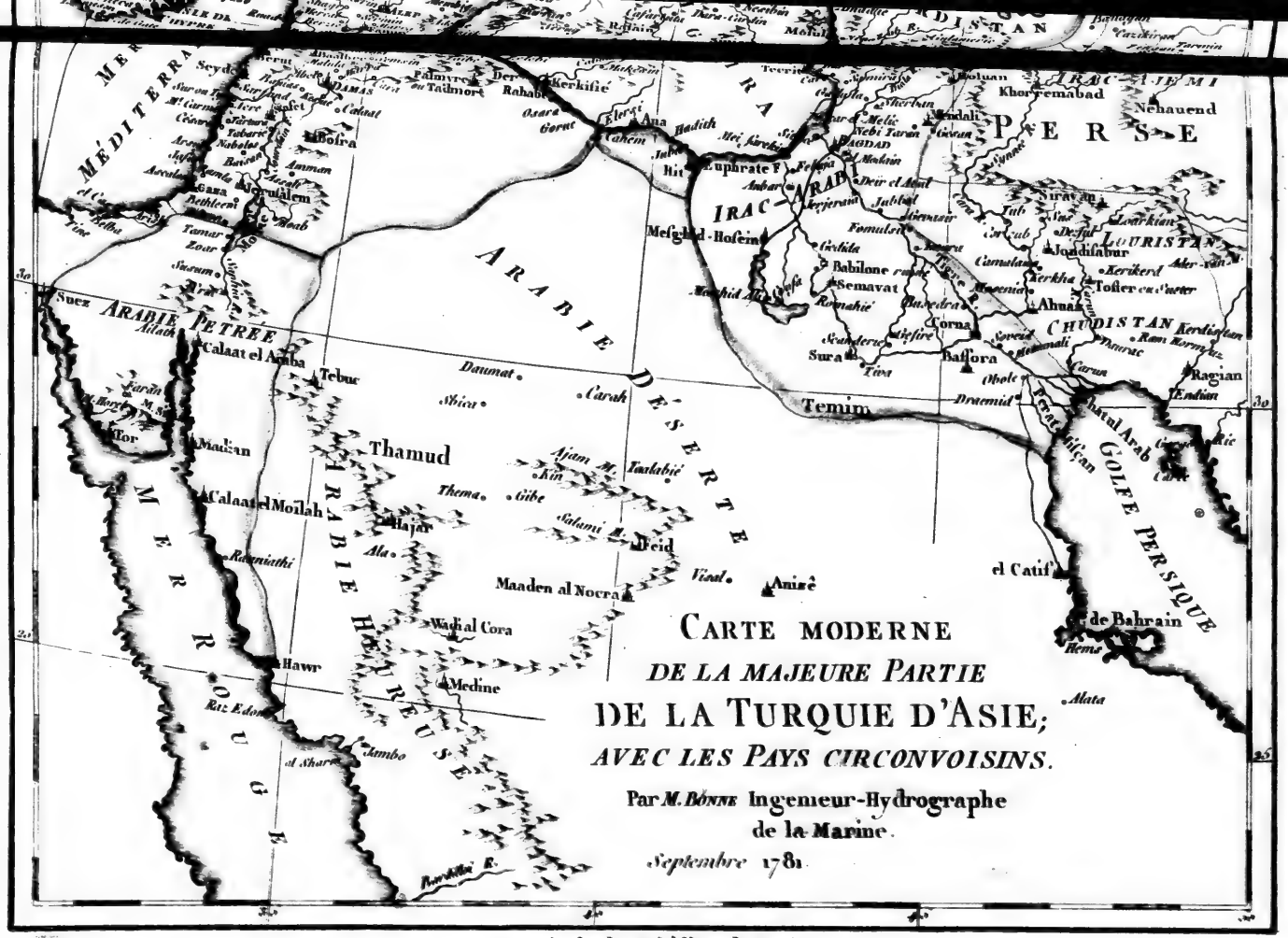
CARTE MODERNE
DE LA MAJEURE PARTIE
DE LA TURQUIE D'ASIE;
AVEC LES PAYS CIRCONVOISINS.
Par M. BONNE Ingenieur-Hydrographe de la Marine.
Septembre 1781.
MER MEDITERRANE
ARABIE PETREE
ARABIE DESERTE
ARABIE HEUREUSE
MER ROUGE
GOLFE PERSIQUE
PERSE
IRAC ARABI
IRAC AGEMI
CHUSISTAN
LOURISTAN
Suez
Calaat el Akaba
Tebuc
Thamud
Daumat
Tema
Hajar
Ala
Calaat el Moilah
Maaden al Nocra
Wadi al Cora
Medine
Temim
Bassora
Ahuaz
Corna
Sura
Semavat
Babilone
Mesghid-Hoseim
Euphrate R.
Tigre R.
Ragian
el Catif
Anise
Jerusalem
DAMAS
Palmyre ou Tadmor
Bolsra
Amman
Gaza
Moab
Kerkisié
Rahabe
Ana
Hit
Deir el Ahad
Khorremabad
Nehauend
Joudiabur
Toster ou Custer
Kerikerd
Kerdistan
Ram Hormuz
Endian
Golfe de Bahrain
Hems
Alata
Longitude du Meridien de Paris.

N°. 69. G. Longitude du Méridien de l'Isle de Fer. N°. 35. A.

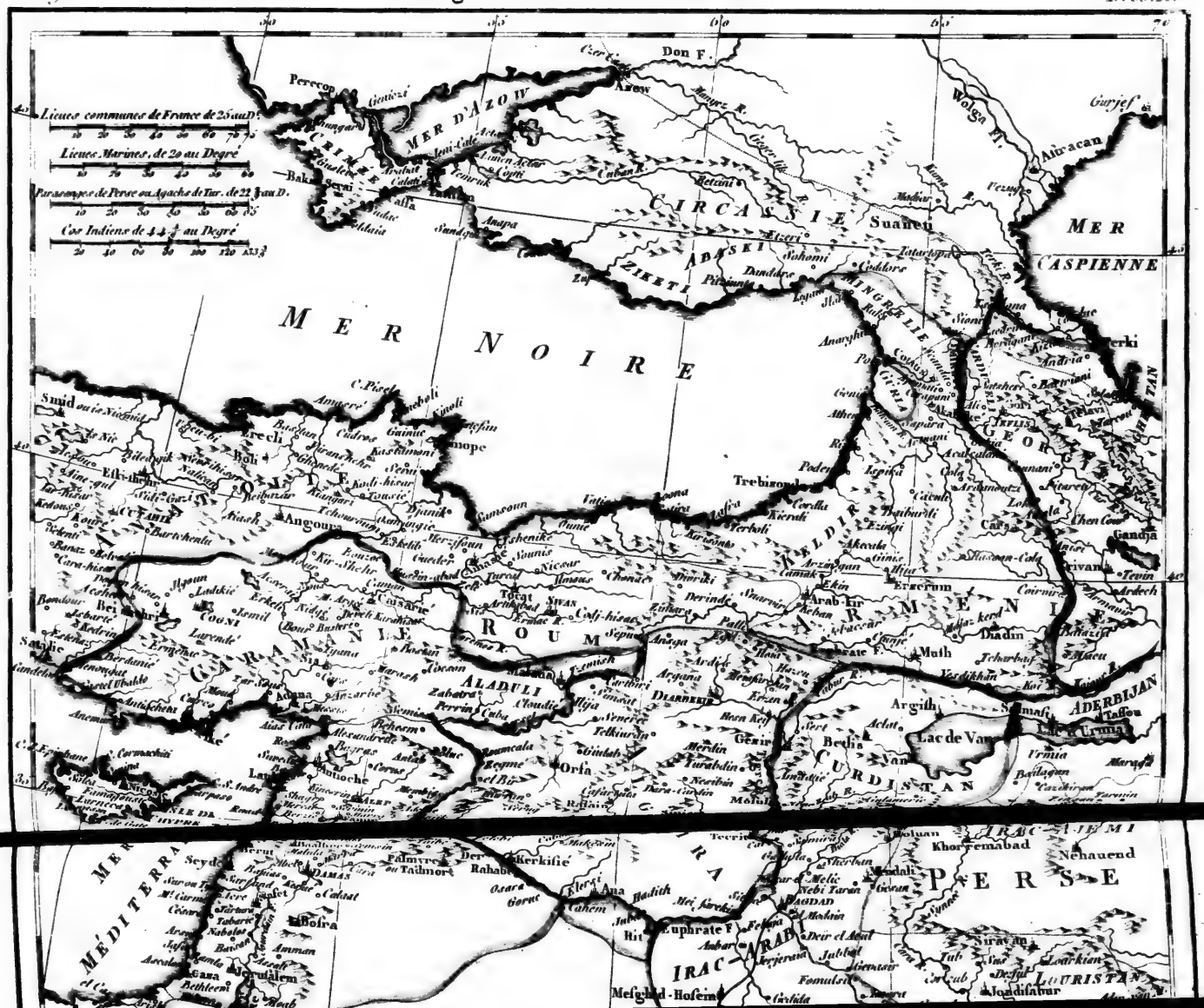

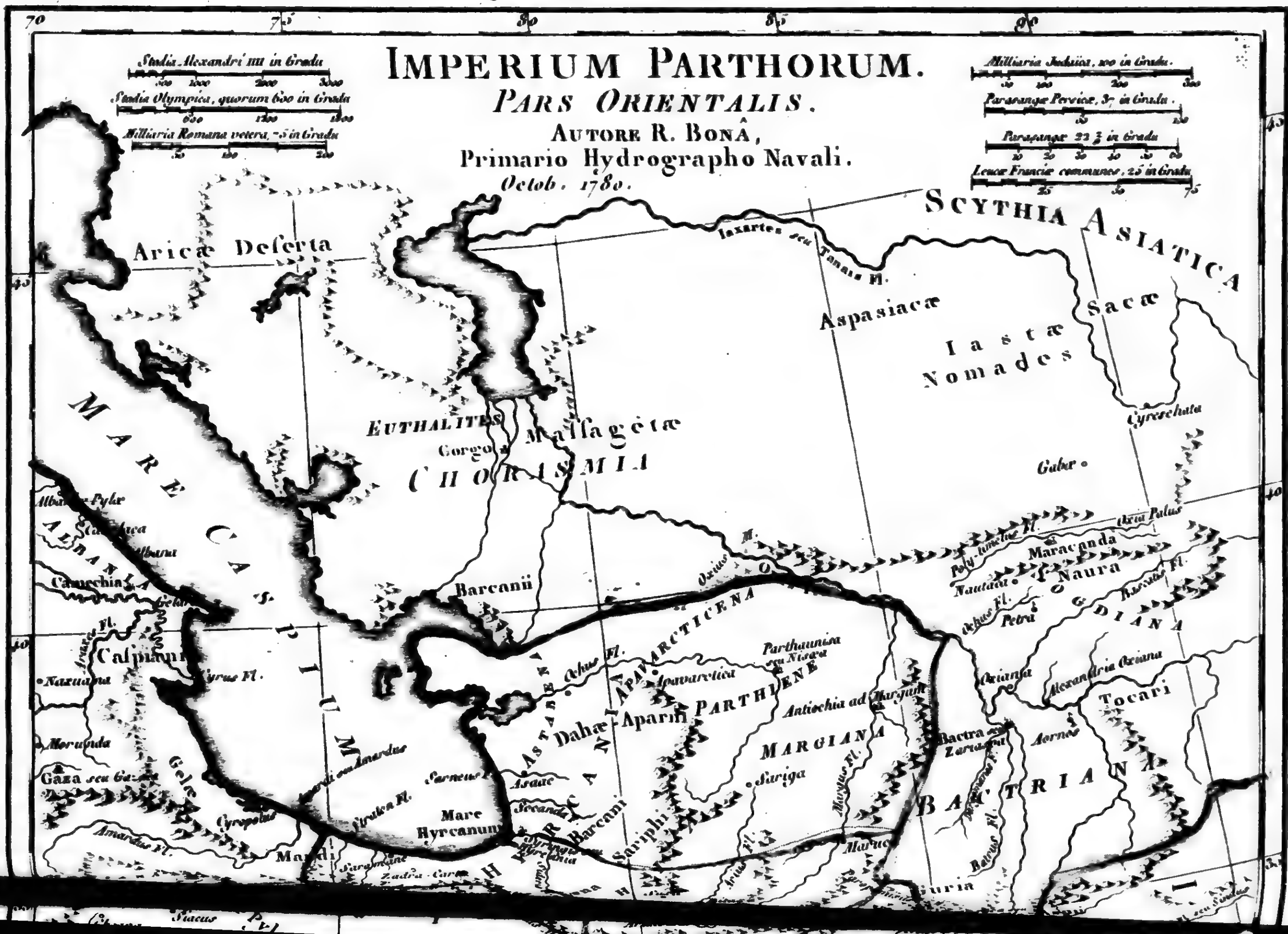
IMPERIUM PARTHORUM.
PARS ORIENTALIS.
AUTORE R. BONÂ,
Primario Hydrographo Navali.
Octob. 1780.
Stadia Alexandri III in Gradu
Stadia Olympica, quorum 600 in Gradu
Milliaria Romana vetera, 75 in Gradu
Milliaria Judaica, 100 in Gradu
Parasangæ Persicæ, 37 in Gradu
Parasangæ 22 ½ in Gradu
Leucæ Franciæ communes, 25 in Gradu
SCYTHIA ASIATICA
Aricæ Deserta
Iaxartes seu Tanais Fl.
Aspasiacæ
Sacæ
Iastæ Nomades
Cyreschata
Gaber
EUTHALITES
Massagetæ
Gorgo
CHORASMIA
MARE CASPIUM
Albaniæ Pylæ
ALBANIA
Barcanii
Oxus Fl.
Oxia Palus
Maracanda
Naura
Nautaca
Petra
SOGDIANA
Alexandria Oxiana
Tocari
Aornos
Bactra
Zariaspa
BACTRIANA
APAVARCTICENA
Parthaunisa seu Nisæa
Apavarctica
PARTHYENE
Antiochia ad Marginam
Dahæ
Aparni
ASTABENA
Ochus Fl.
MARGIANA
Sariga
Margus Fl.
Mare Hyrcanum
Sarneus Fl.
Asaac
Barcani
Cyropolis
Gelæ
Caspiani
Cyrus Fl.
Gaza seu Gazaca
Amardus Fl.
Mardi
Zadra-Carta
Syringis
Saripha
Maruca

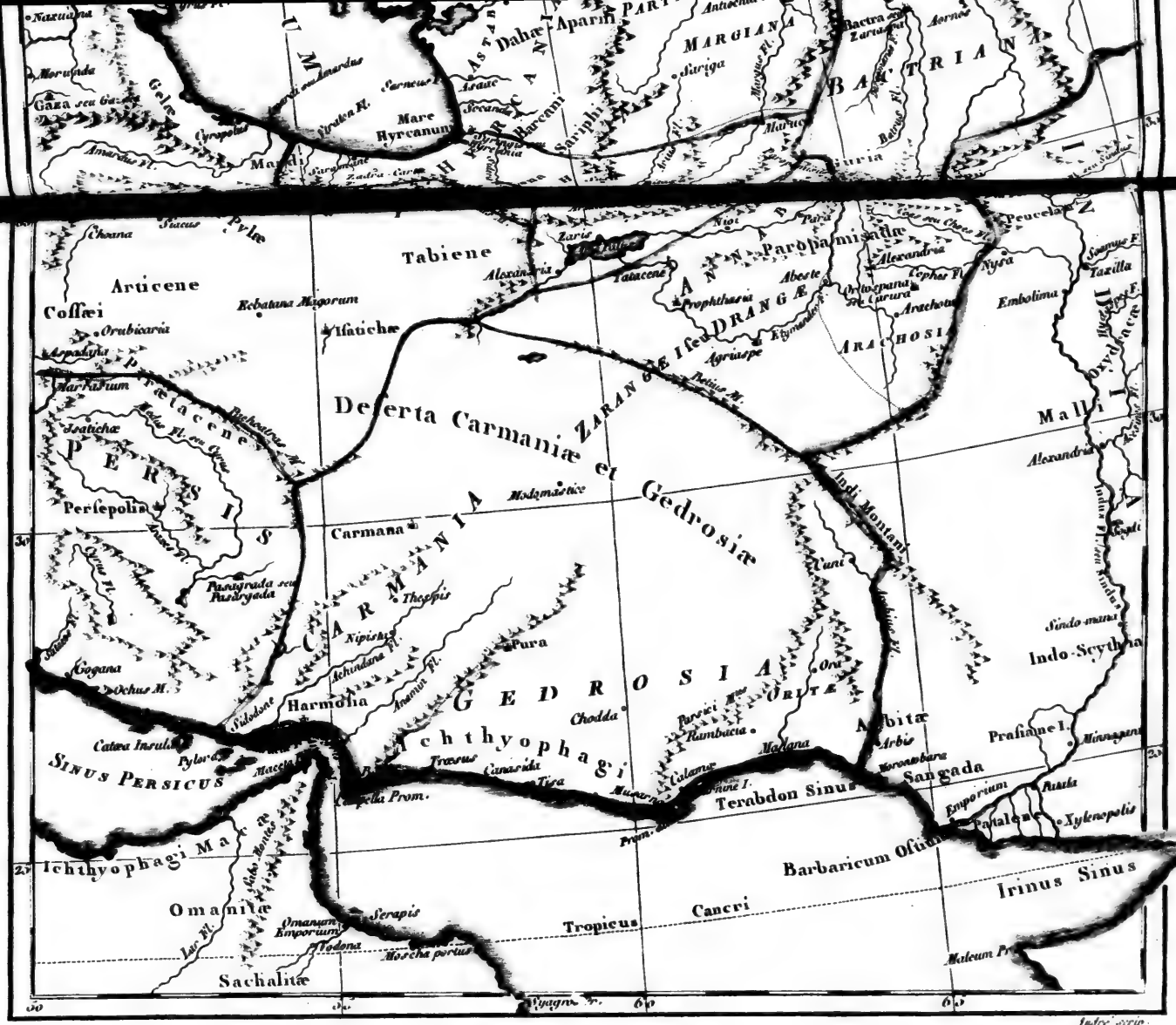

Longitude du Méridien de Paris

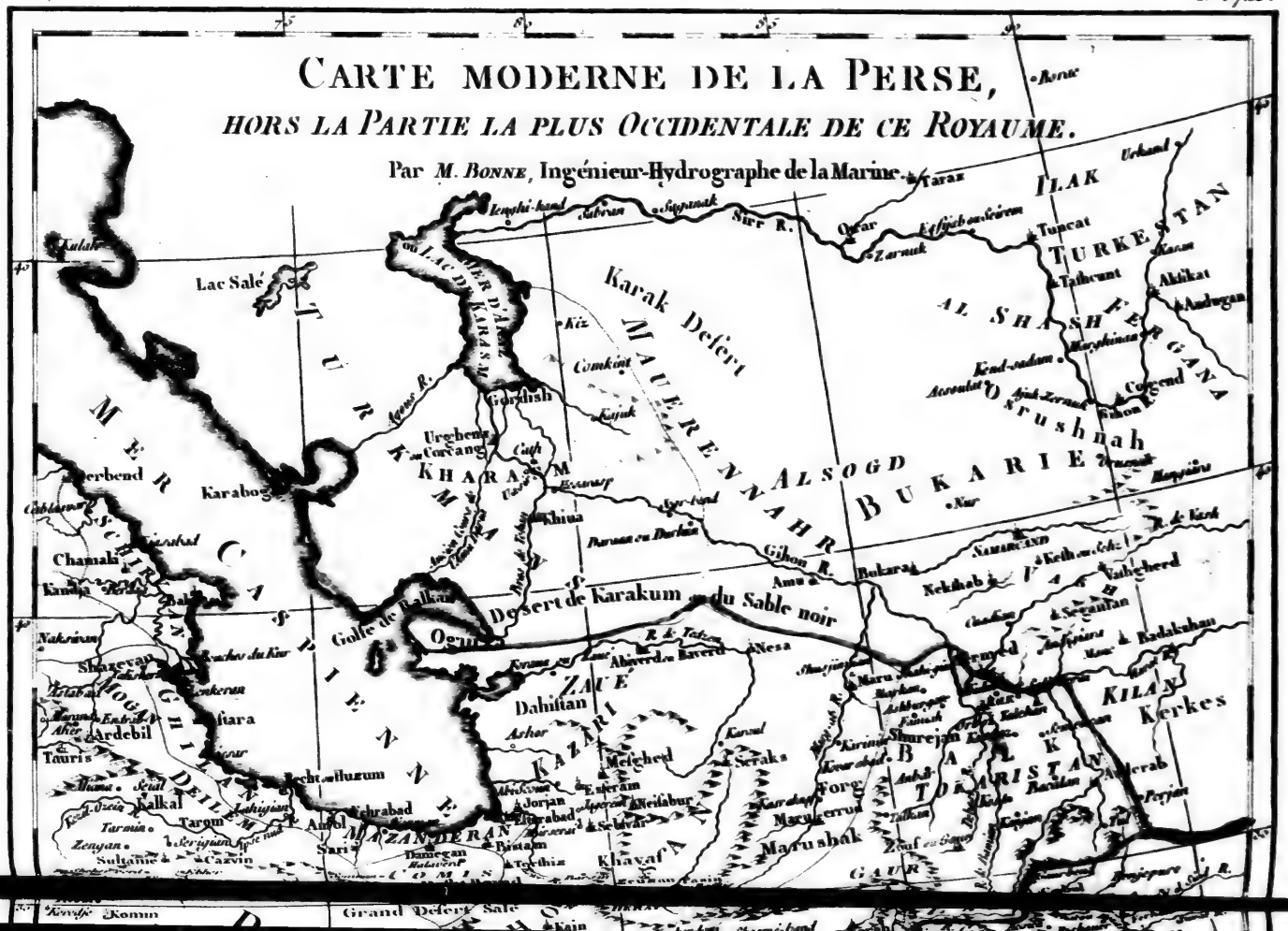
CARTE MODERNE DE LA PERSE,
HORS LA PARTIE LA PLUS OCCIDENTALE DE CE ROYAUME.
Par M. BONNE, Ingénieur-Hydrographe de la Marine.
Taraz
ILAK
TURKESTAN
Sirr R.
Lac Salé
Karak Desert
MAUEREENNAHR
AL SHASHERGANA
Gordish
Urgheng
KHARASM
Karabog
Derbend
Khiva
ALSOGD
BUKARIE
Samarcand
Bukara
Gihon R.
Amu R.
Desert de Karakum
du Sable noir
Gulfe de Balkan
Ogurtchi
Chamakie
Kandja
Shirvan
Shamakie
Ardebil
Tauris
Sultanie
Cazvin
Dahistan
Asthor
Mesched
Seraks
Jorjan
Astrabad
Sari
Amol
Balkal
Targui
Tabriz
Khavaf
Nessa
Abiverd
Merve
Sharejan
Forge
Maru
Kerkes
KILAN
GAUR
Grand Desert Sale

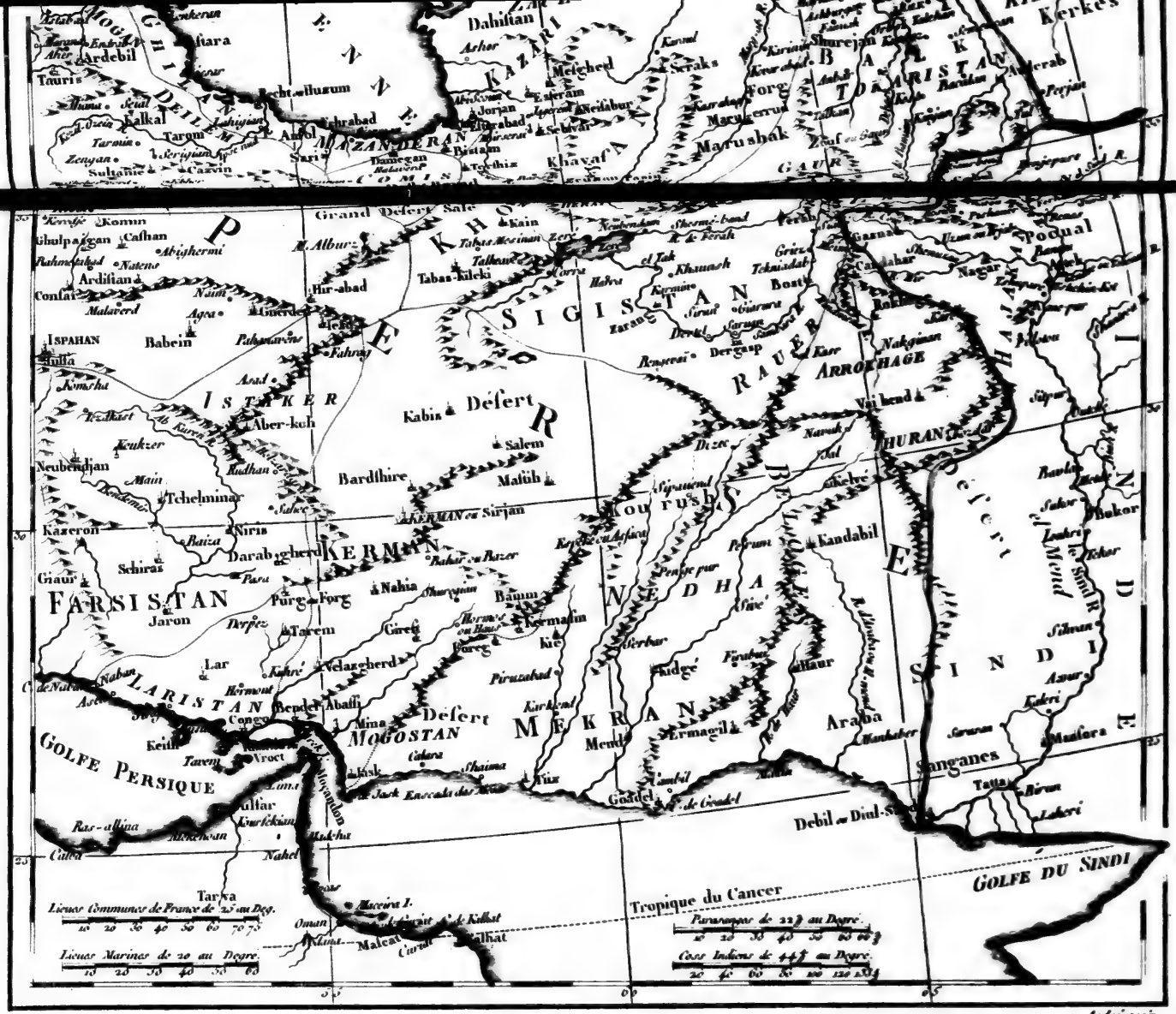

Longitude du Méridien de Paris

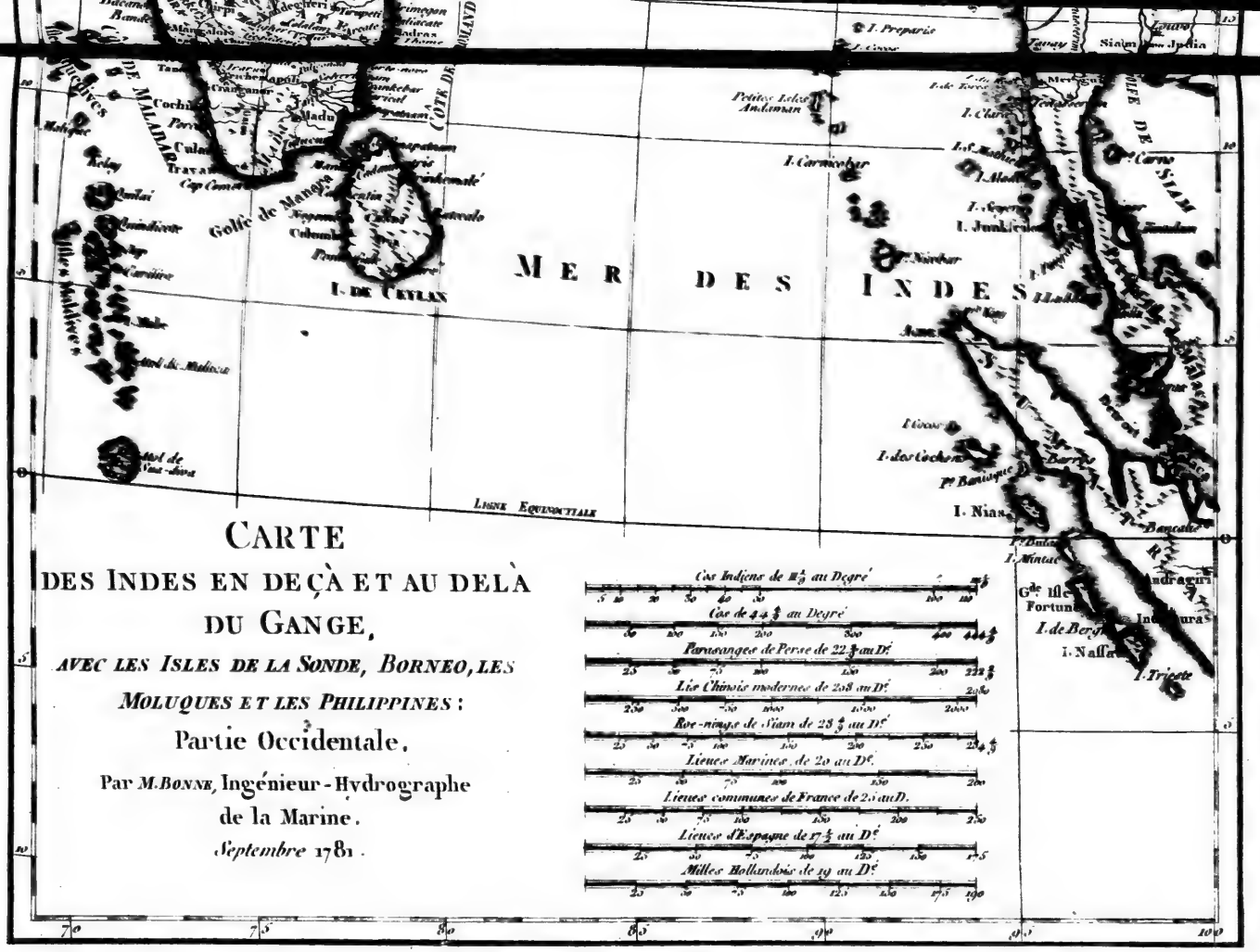

CARTE
DES INDES EN DEÇÀ ET AU DELÀ DU GANGE,
AVEC LES ISLES DE LA SONDE, BORNEO, LES MOLUQUES ET LES PHILIPPINES :
Partie Occidentale.

Par *M. Bonne*, Ingénieur-Hydrographe de la Marine.

Septembre 1781.

Longitude du Méridien de Paris

N°. 72. G. Longitude du Méridien de l'Isle de Fer N°. 38. A.

EX BIBLIOTHECA
SEMINARII P.S. MARIANOPOLIS

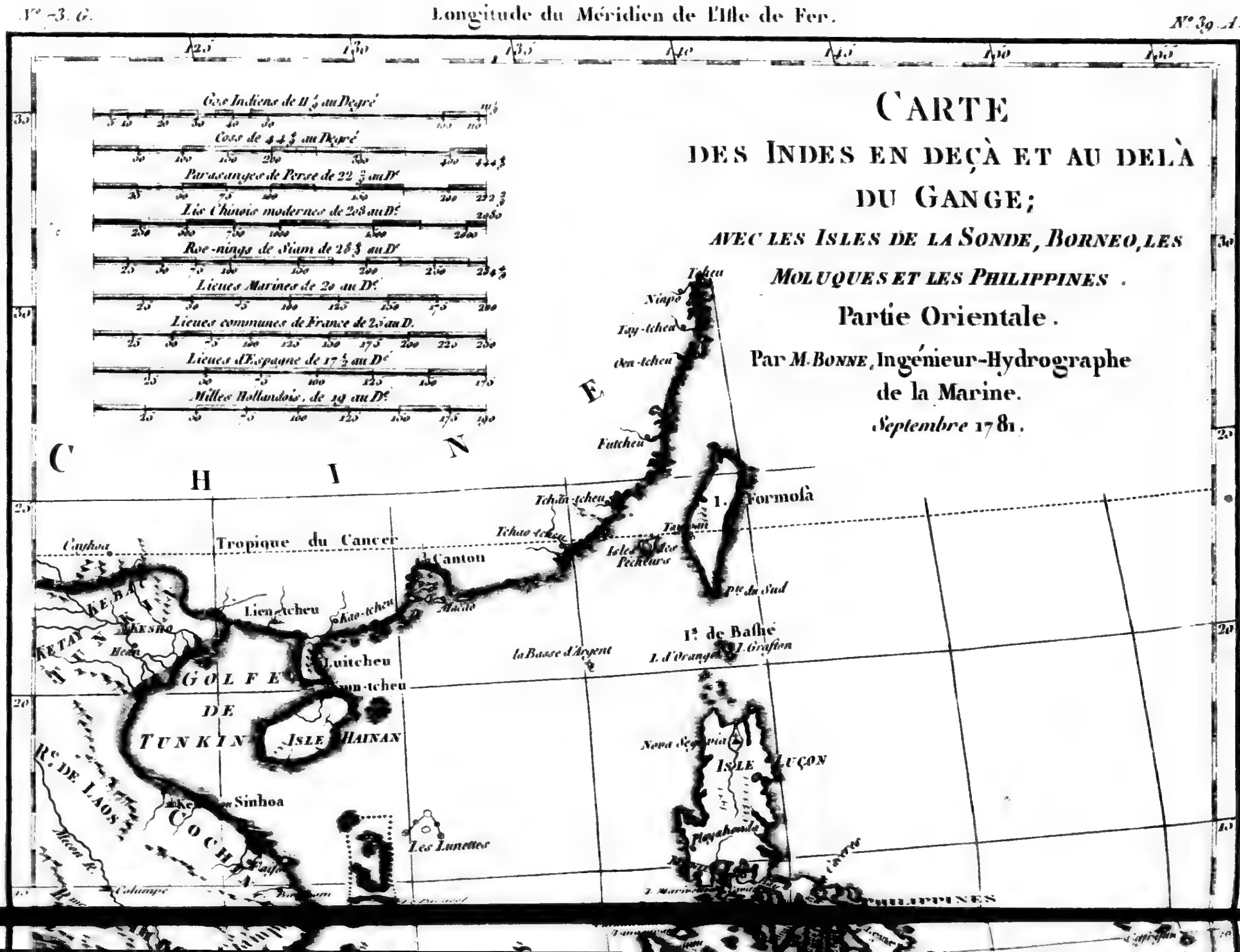

N° 3. G.
Longitude du Méridien de l'Isle de Fer.
N° 39. A.
CARTE
DES INDES EN DEÇÀ ET AU DELÀ
DU GANGE;
AVEC LES ISLES DE LA SONDE, BORNEO, LES
MOLUQUES ET LES PHILIPPINES.
Partie Orientale.
Par M. BONNE, Ingénieur-Hydrographe
de la Marine.
Septembre 1781.
Cos Indiens de 11 ½ au Degré
Coss de 44 ⅔ au Degré
Parasanges de Perse de 22 ⅔ au D.
Lis Chinois modernes de 250 au D.
Roe-nings de Siam de 28 ⅓ au D.
Lieues Marines de 20 au D.
Lieues communes de France de 25 au D.
Lieues d'Espagne de 17 ½ au D.
Milles Hollandois de 19 au D.
C H I N E
Tropique du Cancer
Canton
Macao
Formosa
I. de Bashé
Luitcheu
GOLFE DE TUNKIN
ISLE HAINAN
ISLE LUÇON
Sinhoa
Les Lunettes
la Basse d'Argent
Futcheu
Nova Segovia
COCHIN
R. DE LAOS
PHILIPPINES

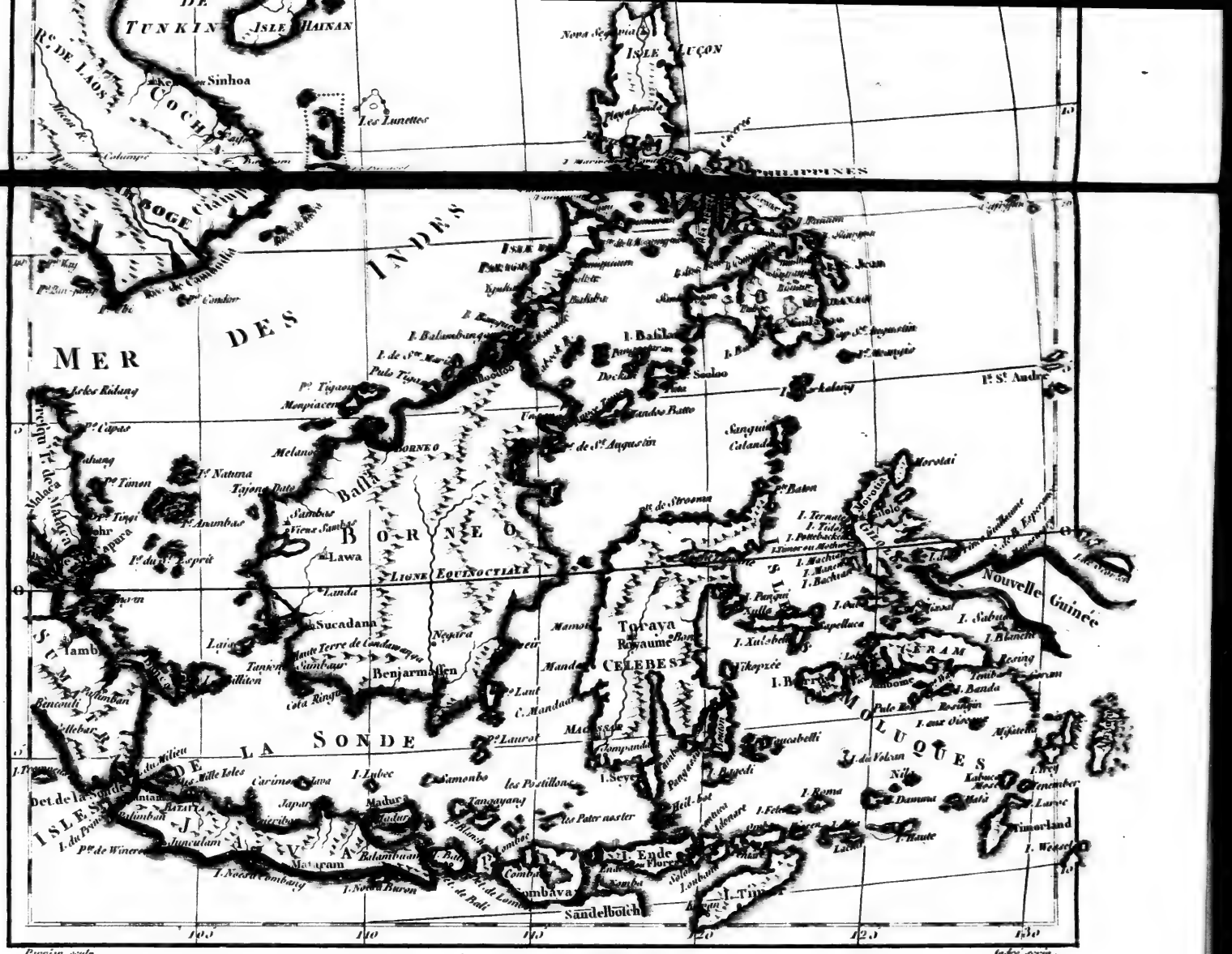
TUNKIN
ISLE HAINAN
R.e DE LAOS
Simhoa
COCHIN
Les Lunettes
ISLE LUÇON
PHILIPPINES
MER DES INDES
BORNEO
Batta
Lawa
LIGNE EQUINOCTIALE
Landa
Sucadana
Benjarmassen
Terraya
Royaume
CELEBES
Mandar
Mandsor
LA SONDE
ISLES
Sumbawa
Ende
Timor
Nouvelle Guinée
MOLUQUES
Sandelbotch
Longitude du Méridien de Paris.

CARTE DE L'EMPIRE
DE LA CHINE
ET DU ROYAUME DE CORÉE,
AVEC LES ISLES DU JAPON.
PARTIE OCCIDENTALE.
Par M. BONNE, Ingr Hydrographe
de la Marine.
1786.
OCÉAN ORIENTAL
GOLFE DE TONKIN
Tropique du Cancer
Longitude du Méridien de Paris.

N°. 74. C

Longitude du Méridien de l'Isle de Fer.

N°. 40. A.

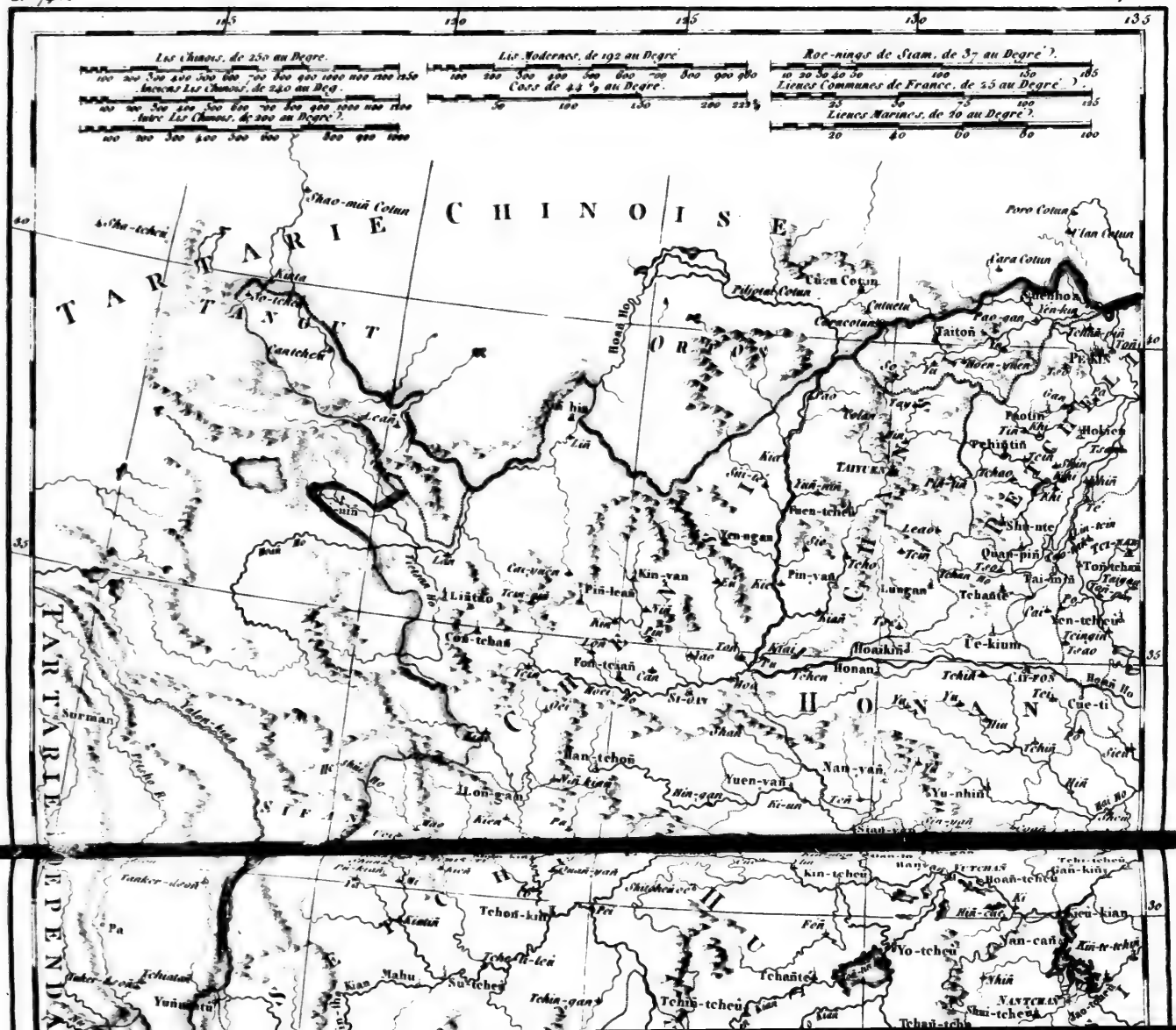

CARTE DE L'EMPIRE DE LA CHINE *ET DU ROYAUME DE CORÉE.* AVEC LES ISLES DU JAPON.

PARTIE ORIENTALE.

Par *M. BONNE.* Ingen.r Hydrographe de la Marine.

1786.

N.° 75 G. Longitude du Méridien de l'Isle de Fer. N.° 41 A.

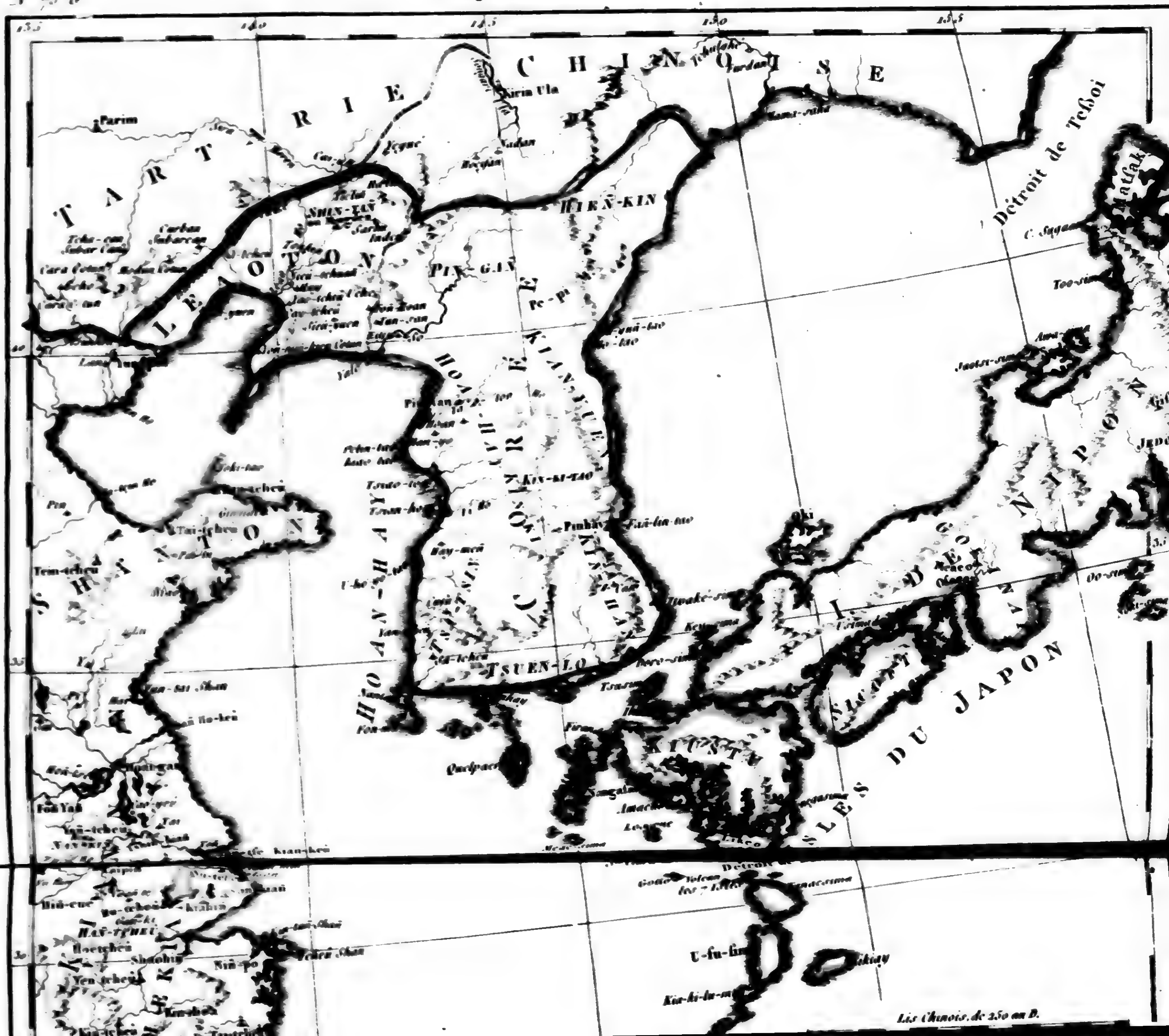

Perrier Sculp

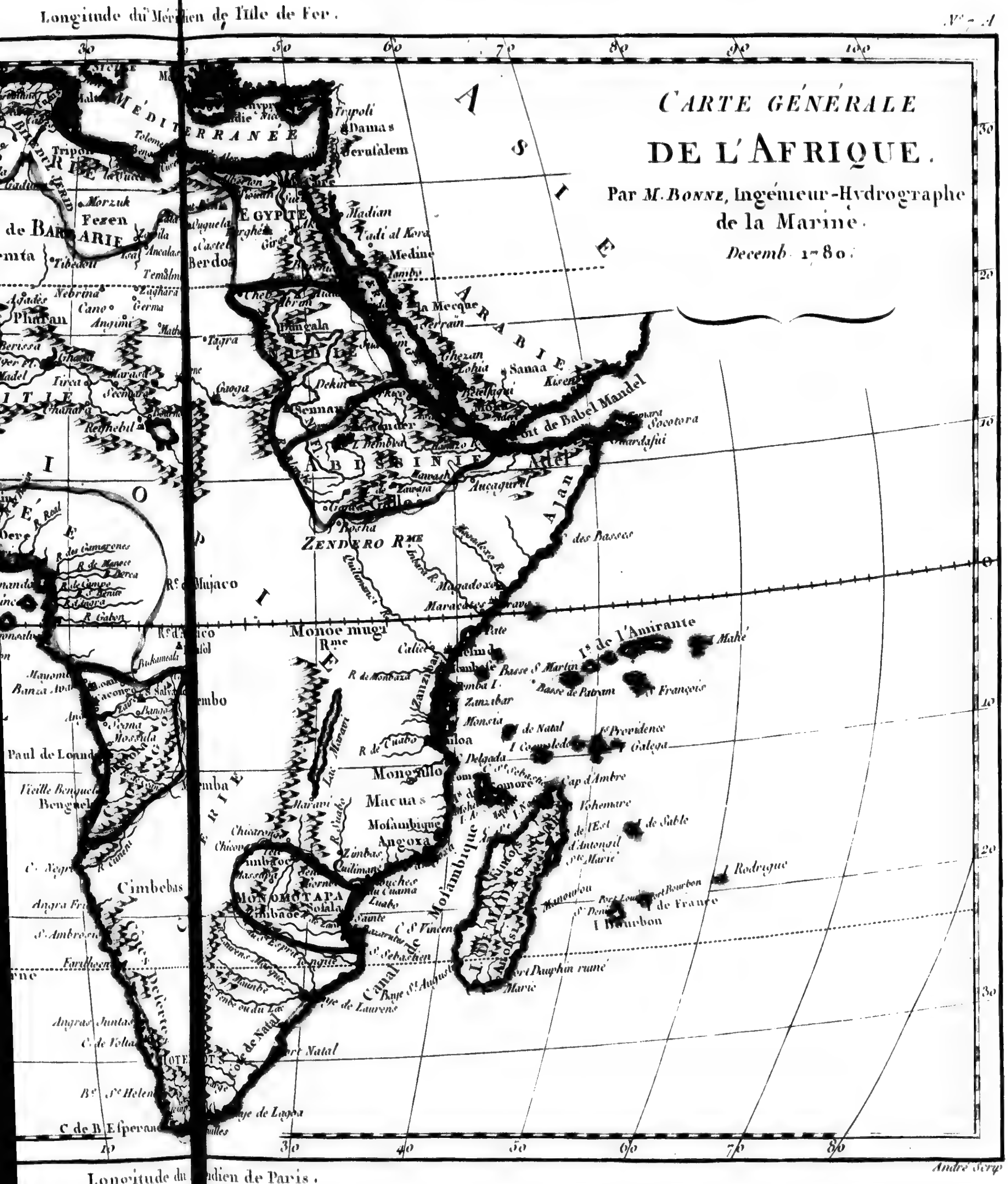

Longitude du Méridien de l'Ile de Fer.
N.° 7. A
CARTE GÉNÉRALE
DE L'AFRIQUE.
Par M. BONNE, Ingénieur-Hydrographe
de la Marine.
Decemb. 1780.
A S I E
A R A B I E
MÉDITERRANÉE
EGYPTE
ABISSINIE
MONOMOTAPA
Tripoli
Damas
Jerusalem
Madian
Medine
La Mecque
Sanaa
Détroit de Babel Mandel
Socotora
Adel
Ajan
Zanzibar
Monbaza
Mosambique
Canal de Mosambique
Is de l'Amirante
Mahé
Cap d'Ambre
I. Rodrigue
I. de France
I. Bourbon
Port Natal
Baye de Lagoa
C. de B. Espérance
Longitude du Méridien de Paris.
André Sculp.

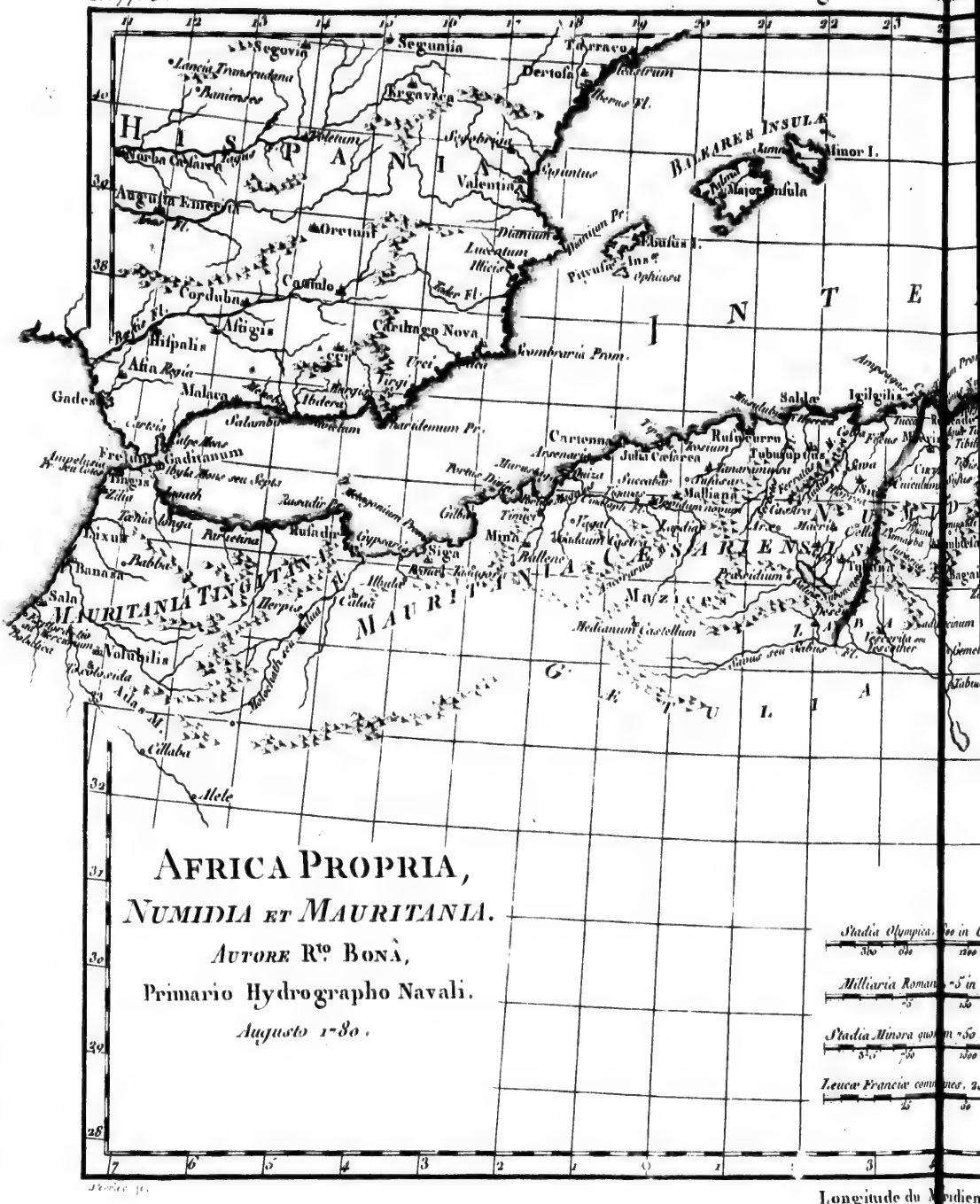
Segovia
Segontia
Tarraco
Lancia Transcudana
Bertosa
Paniensis
Ergavica
Ilerda
Sebora
Baleares Insulæ
Iamo
Minor I.
Valentia
Saguntus
Augusta Emerita
Major Insula
Oretum
Diamum
Ebusus I.
Lucentum
Illici
Pityusæ Ins.ae
Ophiusa
Corduba
Castulo
Tader Fl.
Astigis
Carthago Nova
Hispalis
Urci
Sumbraria Prom.
Asta Regia
Malaca
Ibycra
Gades
Salambina
Charidemum Pr.
Saldæ
Igilgili
Carteia
Carthago Vetus
Carthago Nova
Carteina
Rusicurra
Julia Cæsarea
Tubusuptus
Gadiranum
Ampelusia Pr. seu Cotes
Phyta Horæ seu Septs
Malliana
Tingis
Gilba
Timici
Mina
Siga
Bullene
Tipasa
Cæsarea
Iol
Zilia
Tahia
Lixus
Rutubis
Gyptis
Banasa
Sala
Mauritania Tingitana
Mazices
Medianum Castellum
Volubilis
Cillaba
Mele
Africa Propria,
Numidia et Mauritania.
Autore R.o Bonâ,
Primario Hydrographo Navali.
Augusto 1780.
Stadia Olympica
Milliaria Romana
Stadia Minora
Leucæ Francicæ

Longitude du Méridien de Paris

N° 78 C.

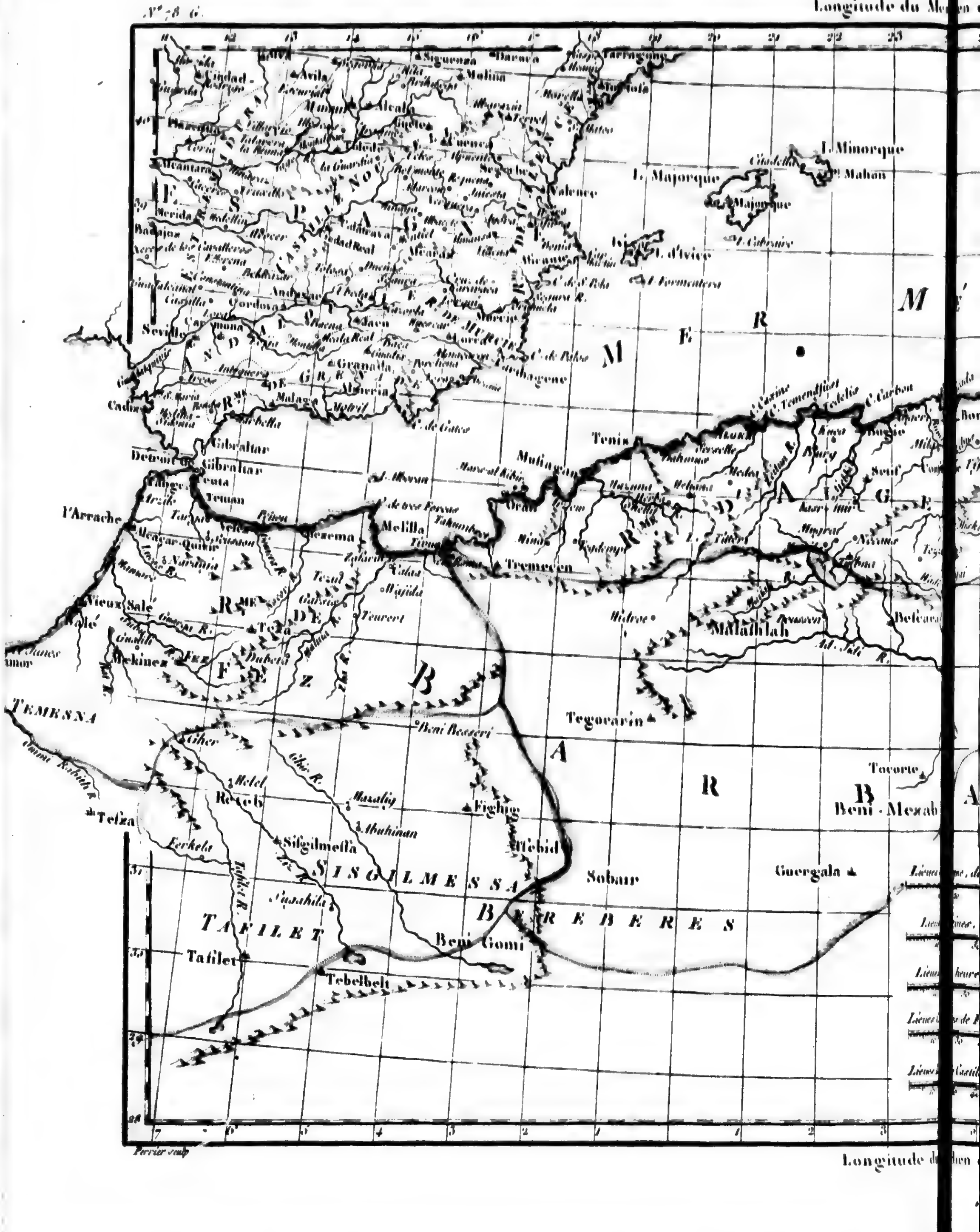

Longitude du Mér...
I. Minorque
Mahon
I. Majorque
Majorque
Ciudadela
I. d'Ivice
I. Formentera
Valence
Tarragone
Siguenza
Daroca
Molina
Avila
Alcala
Cuenca
Madrid
Toledo
Ciudad Real
Merida
Badajoz
Alcantara
Cordoue
Seville
Cadix
Grenade
Malaga
Almeria
Jaen
Carthagene
Murcie
C. de Palos
Gibraltar
Détroit de Gibraltar
Ceuta
Tanger
Teman
l'Arrache
Melilla
Tenis
Mostagan
Oran
Tremecen
Alcassar Quivir
Vieux Salé
Salé
Mekinez
Fez
Teza
Teurert
Temesna
Tefza
Sigilmessa
Sisgilmessa
Tafilet
Tebelbelt
Beni Gomi
Beni Besseri
Figuig
Tegorarin
Sobair
Guergala
Tocorte
Beni Mezab
Malahlah
Bugie
C. Carbon
M E R
B E R E B E R E S
A R B
Longitude du Méri...
Perrier sculp.

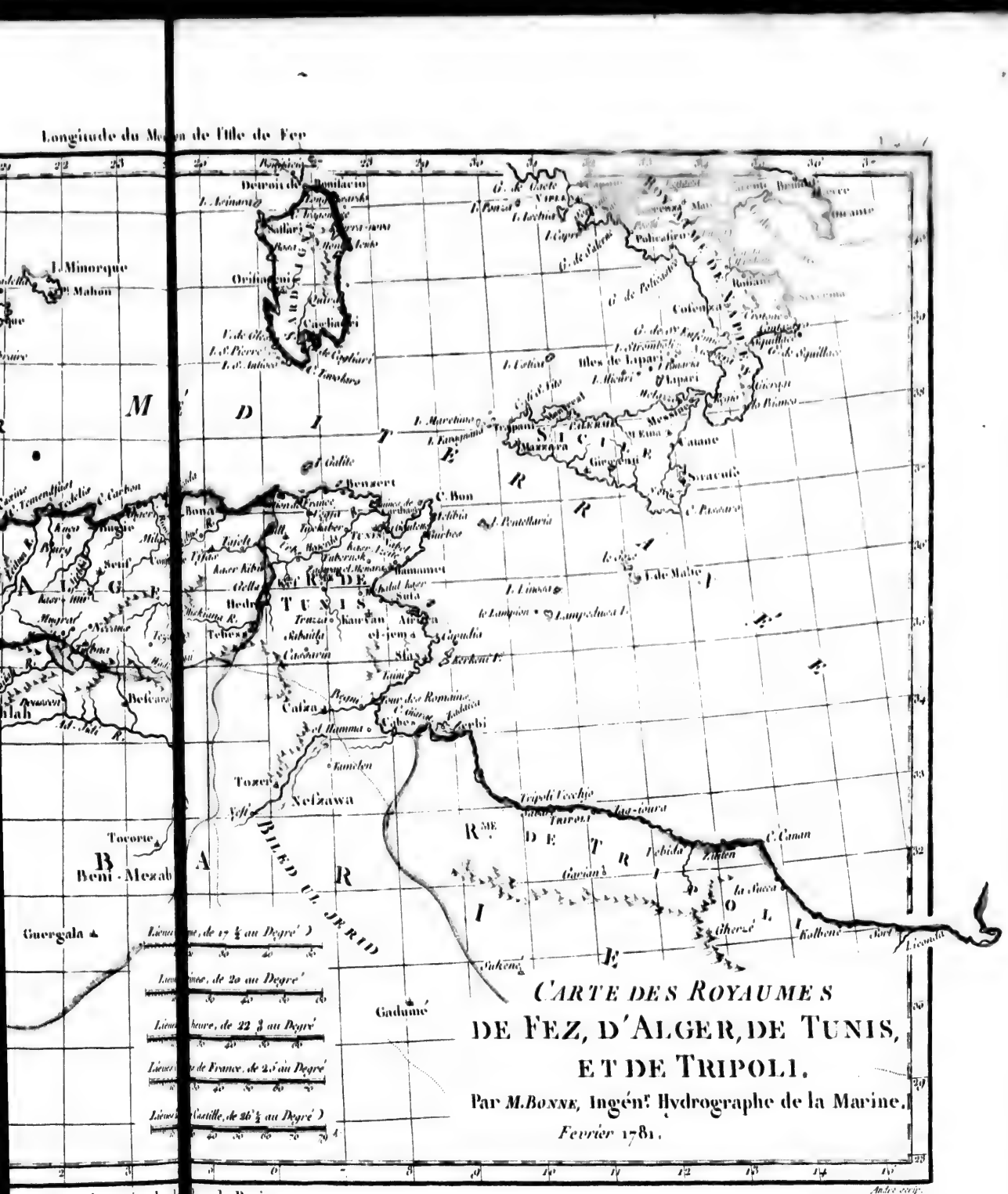

CARTE DES ROYAUMES DE FEZ, D'ALGER, DE TUNIS, ET DE TRIPOLI.

Par M. BONNE, Ingén.r Hydrographe de la Marine.

Fevrier 1781.

N° 79. G.

Longitude du Mé

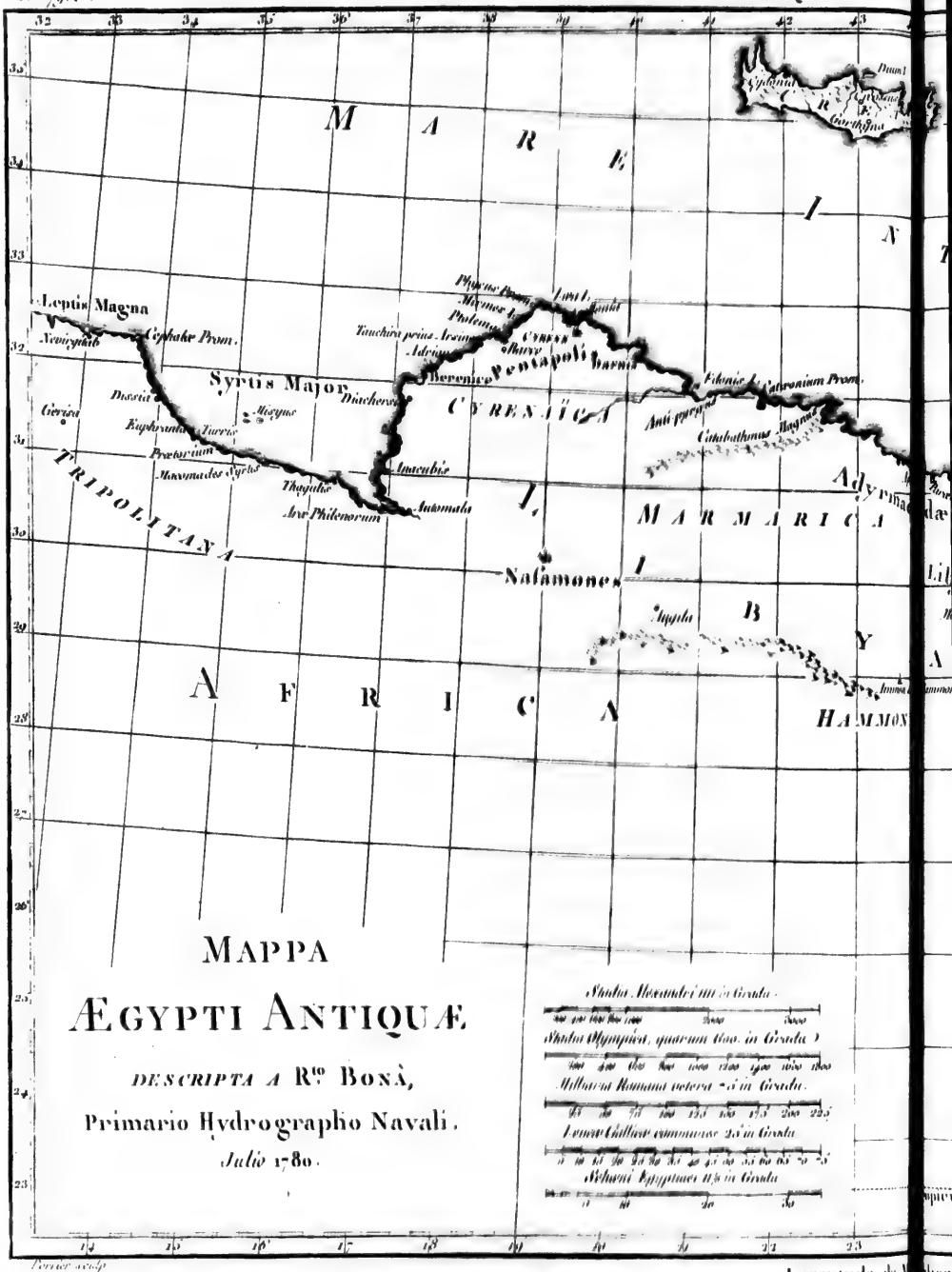

Perrier sculp.

Longitude du M

Longitude du Méridien de l'Isle de Fer.

N° 44 A.

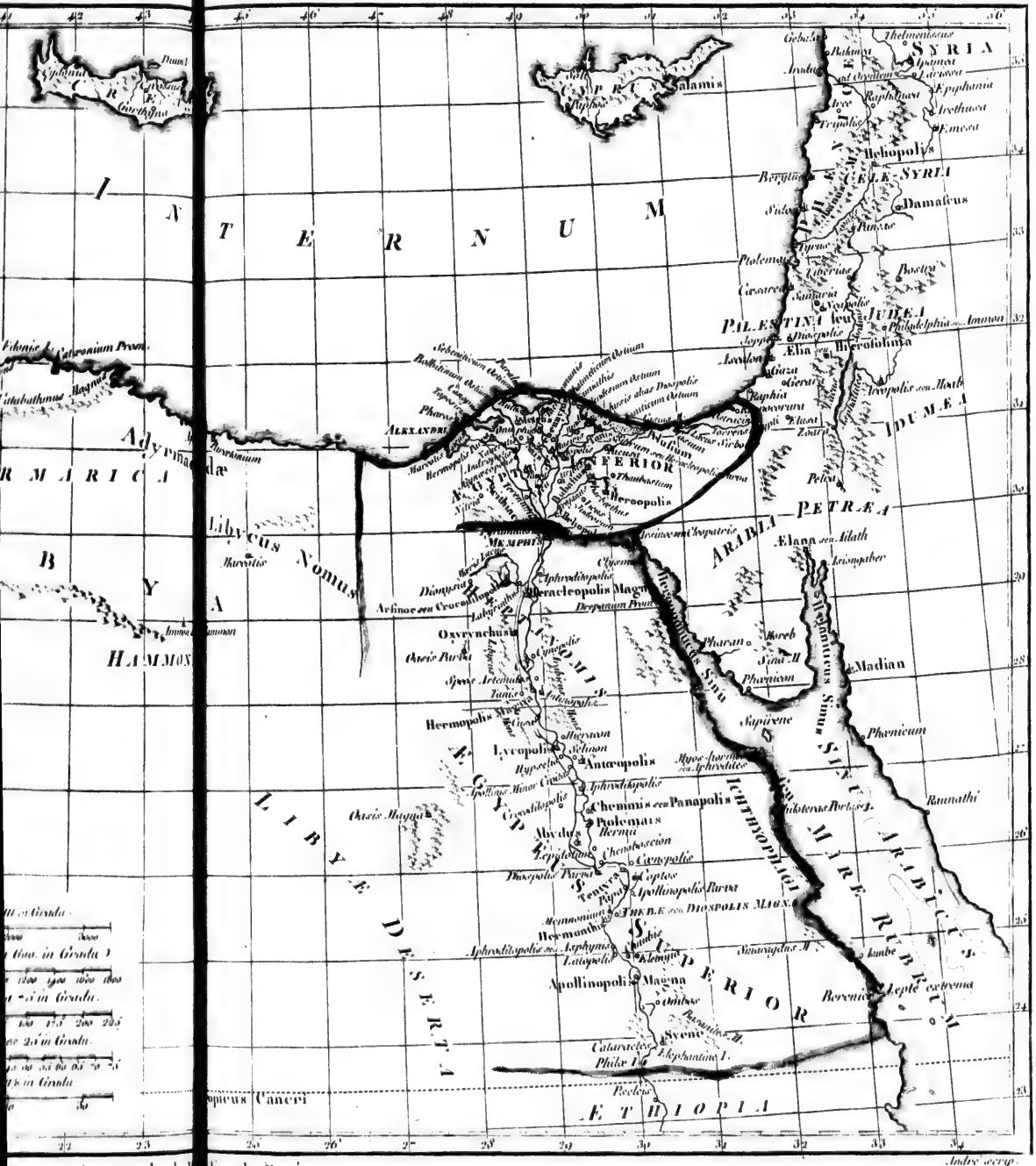

Longitude du Méridien de Paris

André scrip.

N°. 80. G.

Longitude du Méridien

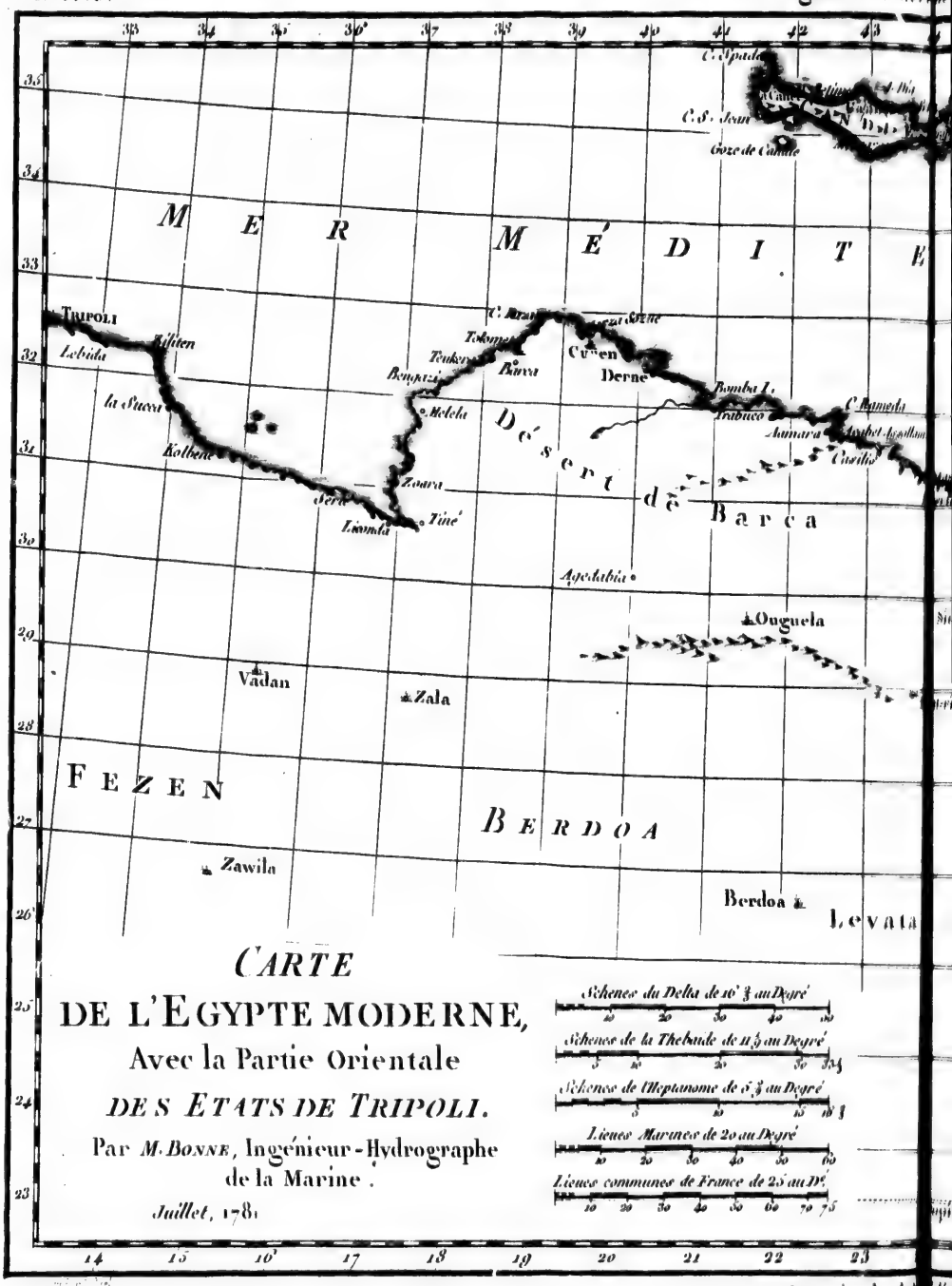

CARTE
DE L'EGYPTE MODERNE,
Avec la Partie Orientale
DES ETATS DE TRIPOLI.

Par M. BONNE, Ingénieur-Hydrographe de la Marine.

Juillet, 178

Schenes du Delta de 10' ⅔ au Degré

Schenes de la Thebaide de 11 ½ au Degré

Schenes de l'Heptanome de 5' ⅔ au Degré

Lieues Marines de 20 au Degré

Lieues communes de France de 25 au Dº.

Longitude de

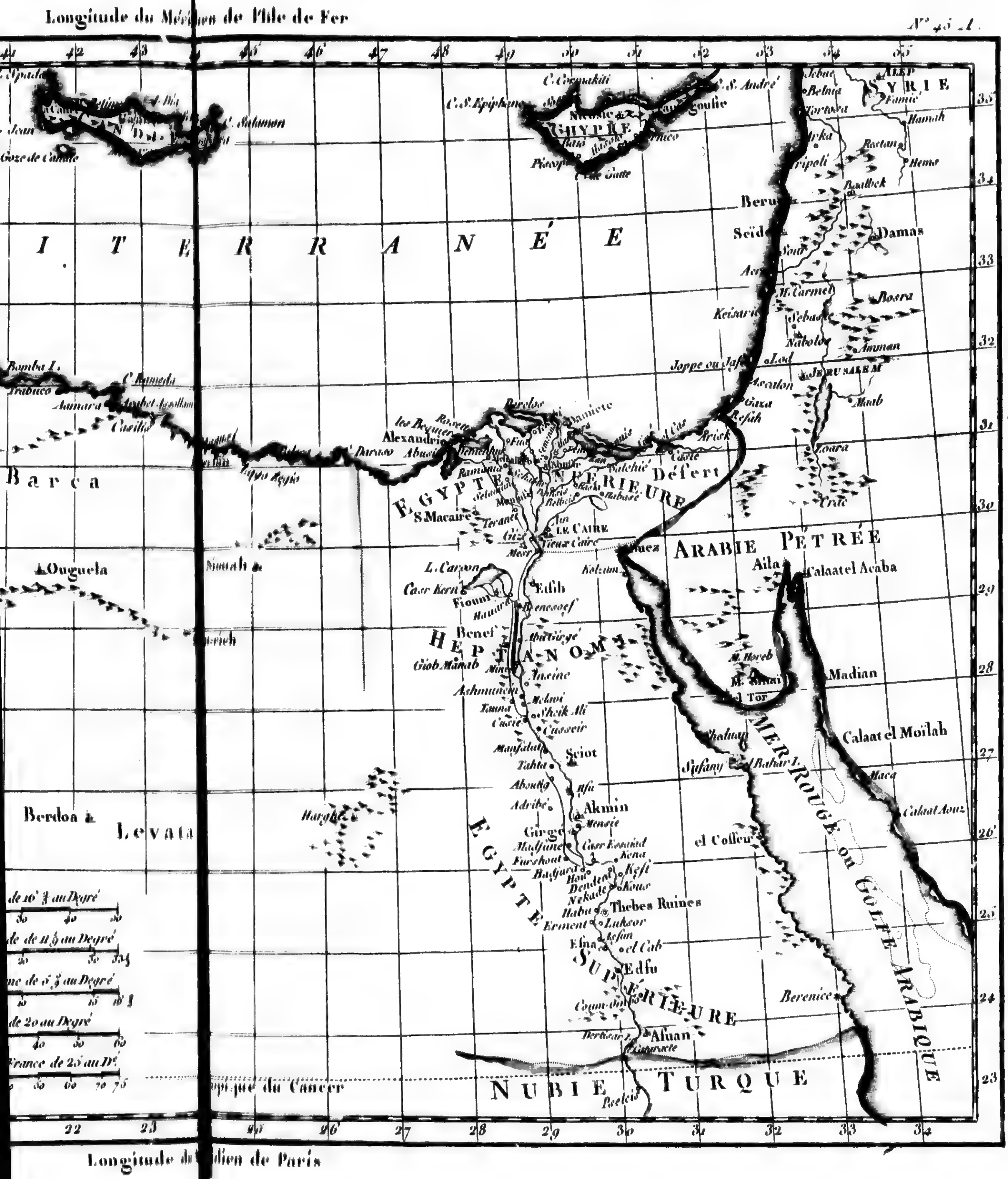
Longitude du Méridien de l'Isle de Fer
N° 45 A.
C. Salomon
CHYPRE
C. Cormakiti
C. S. Andre
SYRIE
Alep
Hamah
Tortosa
Tripoli
Rastan
Balbek
Berut
Seide
Damas
Acre
M. Carmel
Keisarie
Bosra
Sebaste
Naboloz
Amman
Joppe ou Jafa
Lod
JERUSALEM
Ascalon
Gaza
Refah
Arisk
Damiete
Rosette
Alexandrie
Abusir
Barca
EGYPTE INFERIEURE
Desert
S. Macaire
LE CAIRE
Vieux Caire
Suez
ARABIE PETRÉE
Aila
Calaat el Acaba
Augela
Siuah
L. Caroun
Fioum
Benesoef
Benef
HEPTANOMIS
M. Horeb
M. Sinai
Tor
Madian
Ashmunein
Melawi
Cusseir
Calaat el Moïlah
Manfalut
Sciot
Tahta
Akmin
Berdoa
Levata
Girge
Mensie
el Cossen
MER ROUGE ou GOLFE ARABIQUE
Kene
Kous
Thebes Ruines
Luksor
Erment
Esna
el Cab
Edfu
EGYPTE SUPERIEURE
Berenice
Coum-Ombo
Aluan
Cataracte
Tropique du Cancer
NUBIE TURQUE
Pselcis
Longitude du Méridien de Paris

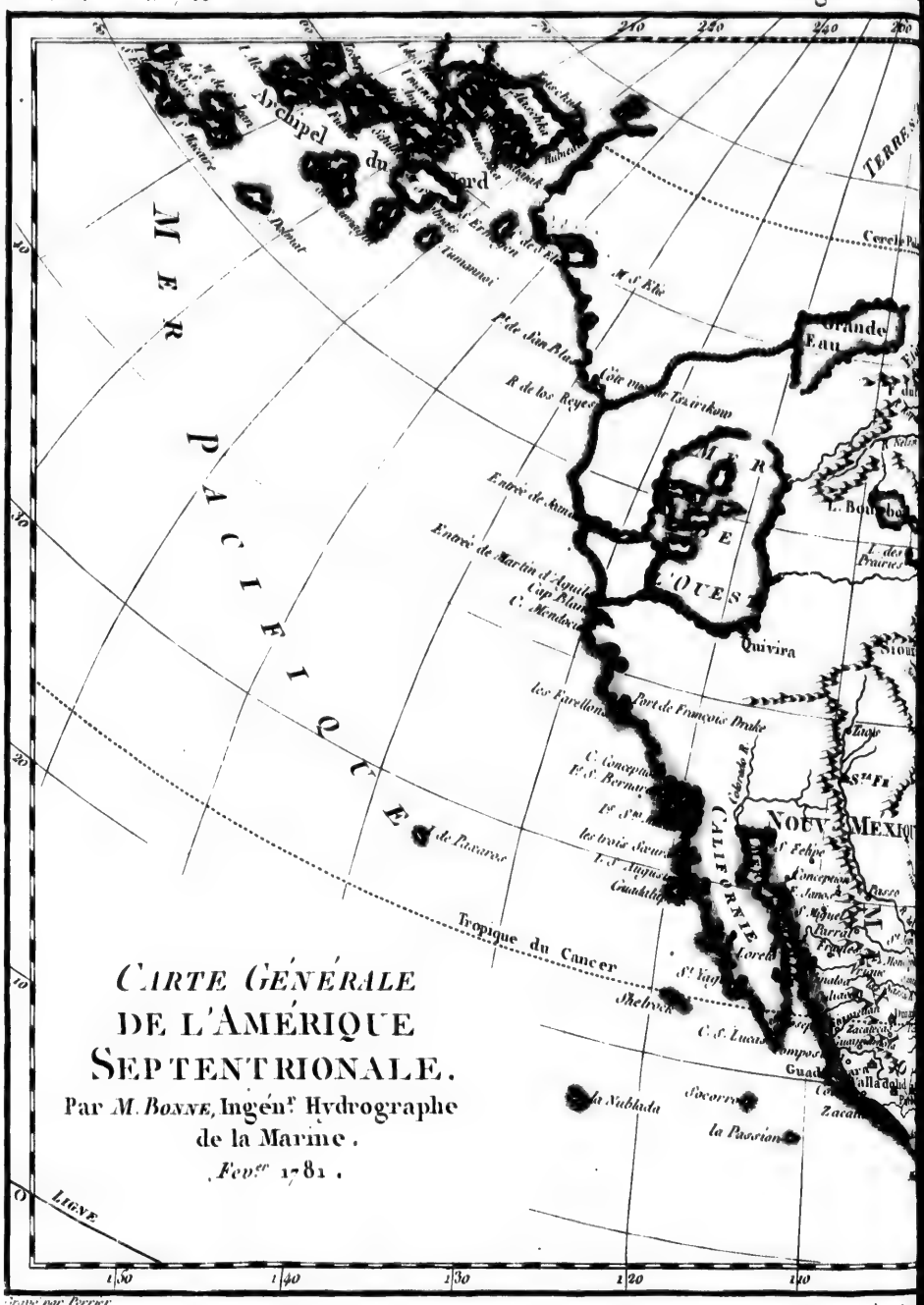

CARTE GÉNÉRALE
DE L'AMÉRIQUE
SEPTENTRIONALE.
Par M. BONNE, Ingénr. Hydrographe
de la Marine.
Fevr. 1781.

Longitude du [illegible] de l'Isle de Fer.

N.° 8. A.

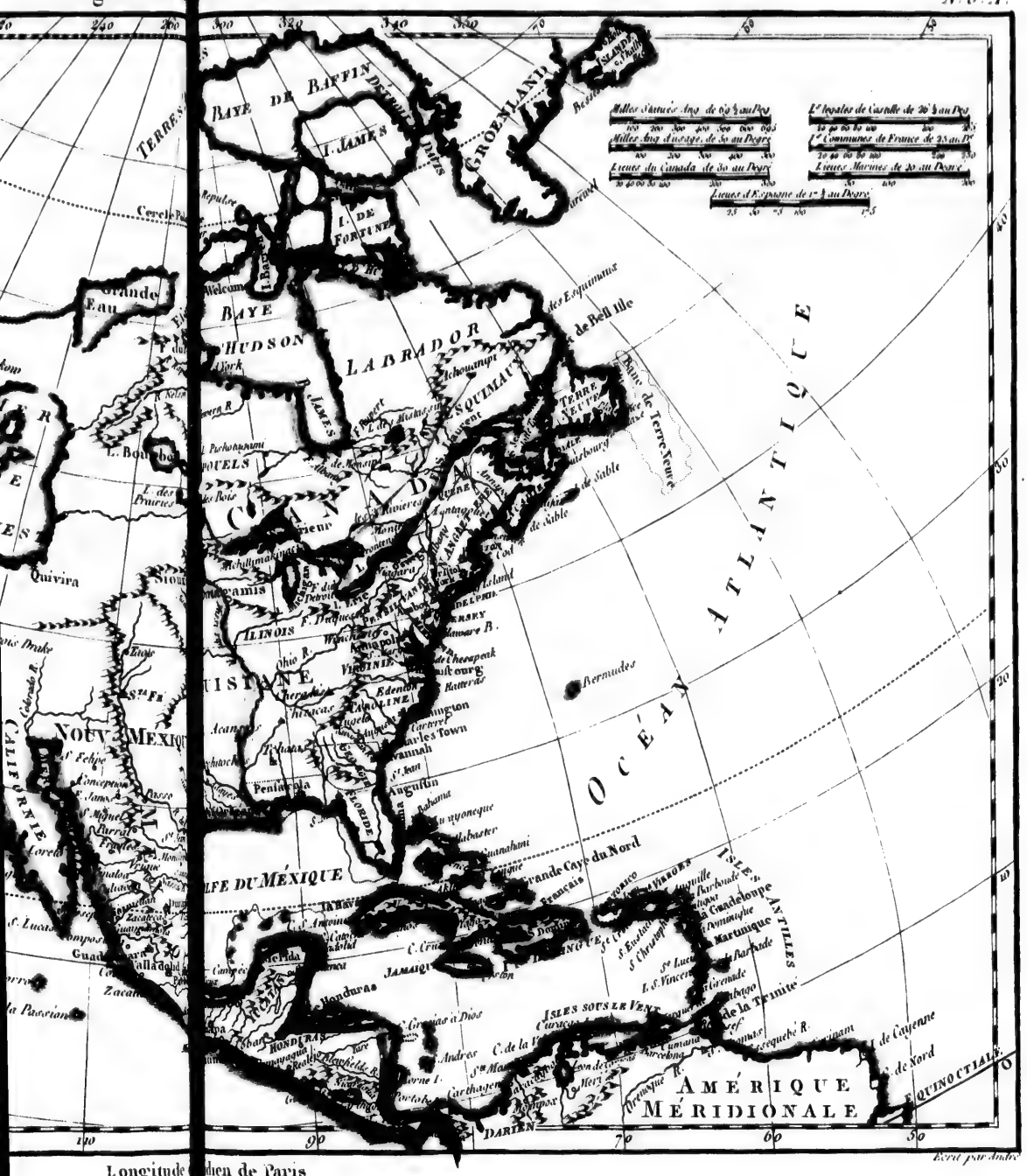

Longitude [illegible] dien de Paris

Ecrit par André

N.° 82 G.

N.° 46 A.

LES ETATS UNIS DE L'AMÉRIQUE SEPTENTRIONALE,

contenant en outre,

LES ISLES ROYALE, DE TERRE NEUVE, DE S.T JEAN ET L'ACADIE;

AVEC PARTIE DU CANADA, DE LA LOUISIANE ET DE LA FLORIDE.

Par *M. BONNE*, Ingénieur-Hydrographe de la Marine.

Juillet, 1781.

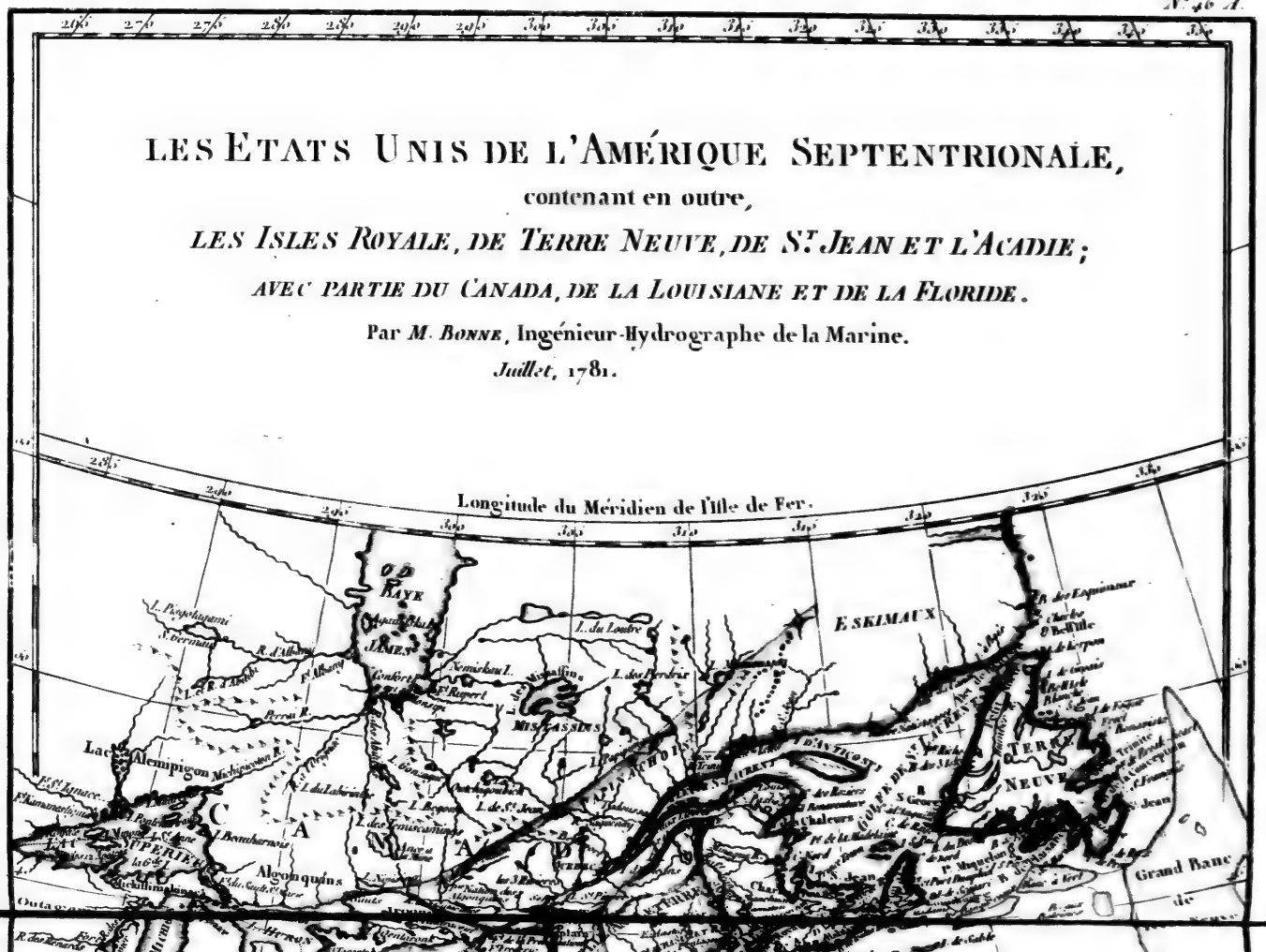

Longitude du Méridien de Paris.

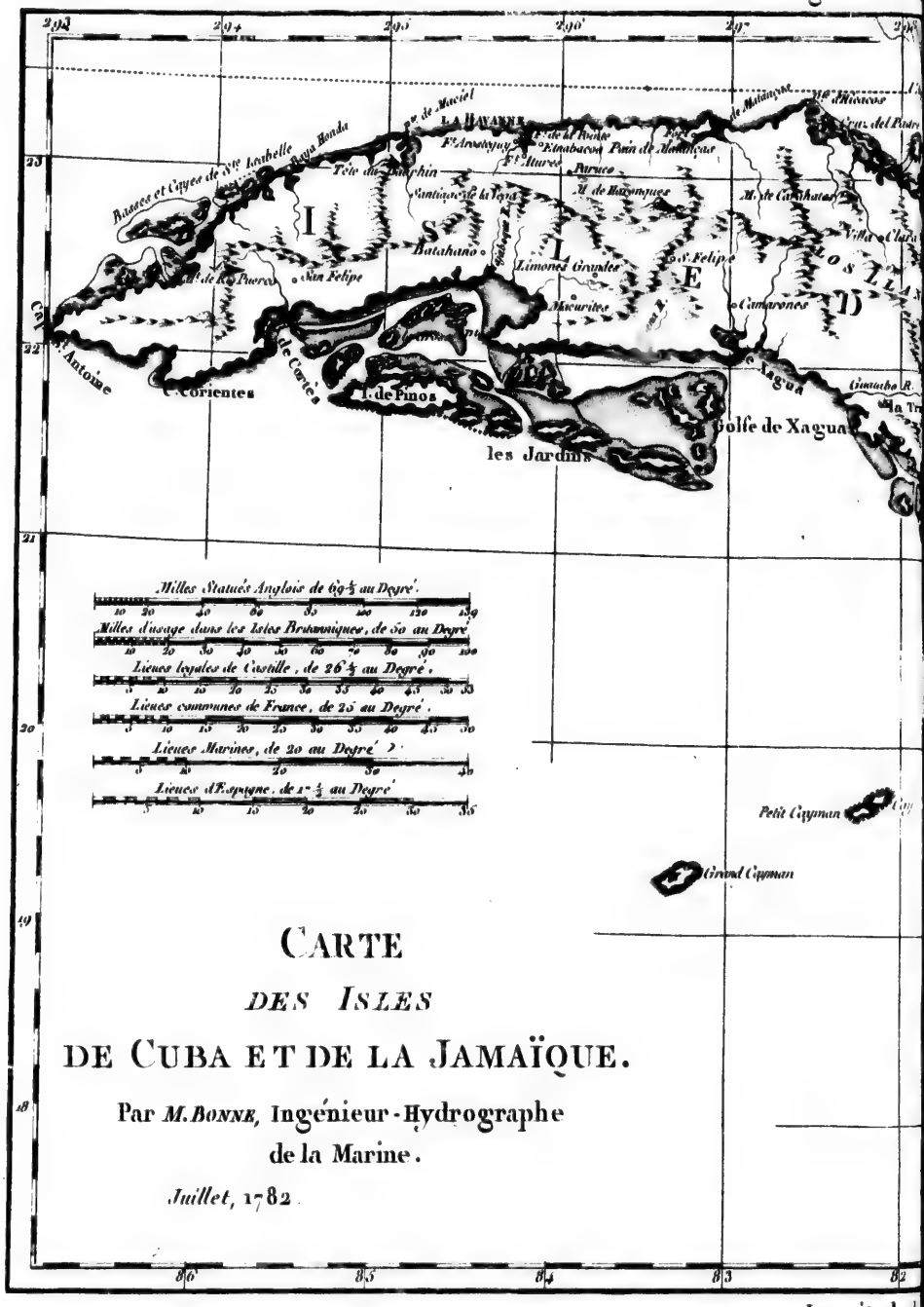

CARTE
DES ISLES
DE CUBA ET DE LA JAMAÏQUE.

Par *M. BONNE*, Ingénieur-Hydrographe de la Marine.

Juillet, 1782.

Longitude du M[illegible] de l'Isle de Fer.

N° 47. A.

EX BIBLIOTHECA
IXXI
S.S. MARIANOPOLI

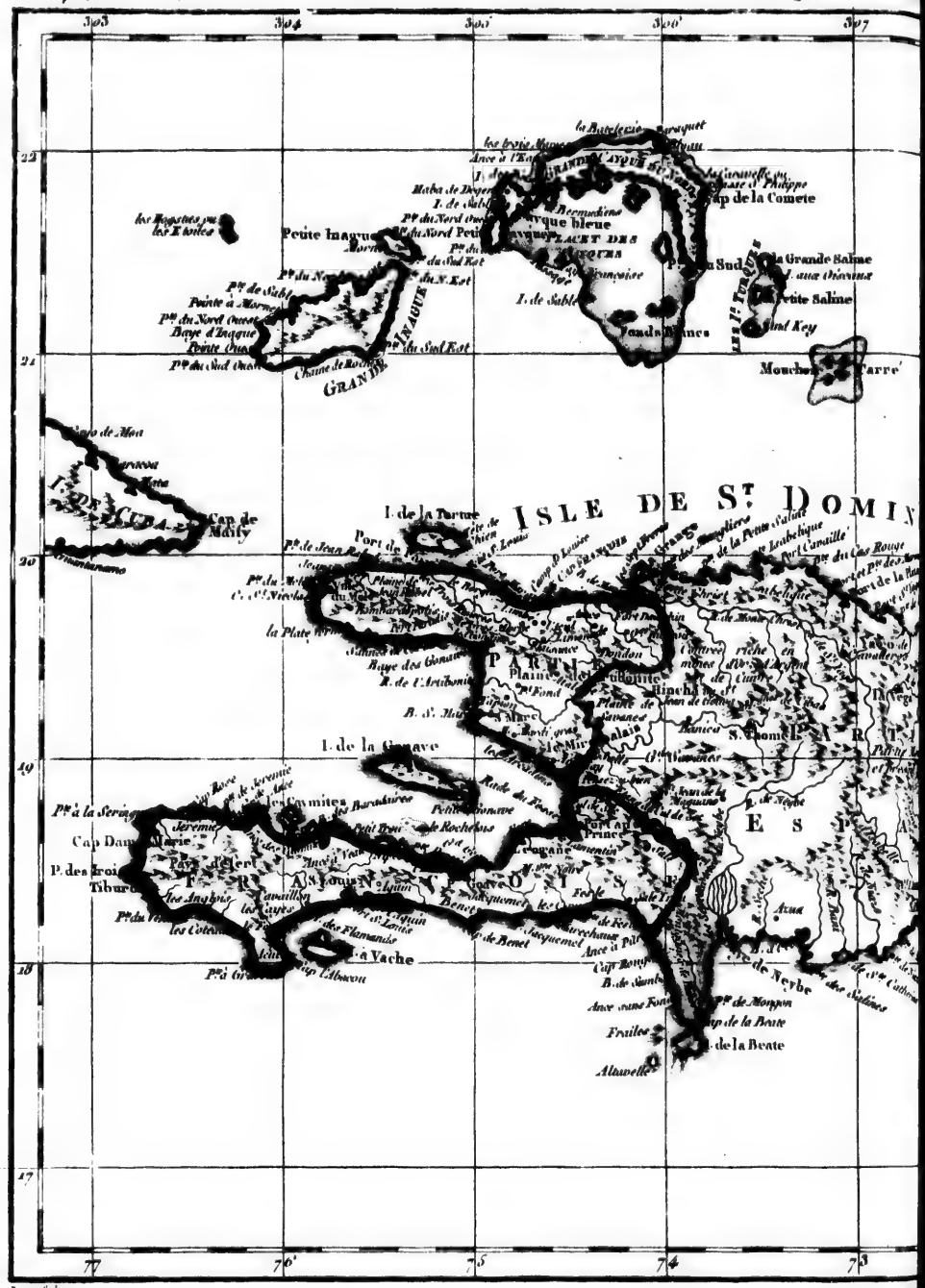
Longitude du Méridien
305
304
303
302
301
300
22
21
20
19
18
17
77
76
75
74
73
Cap de la Comete
Petite Inague
Grande Inague
Petite Saline
Grande Saline
Mouchoir Carré
Cap de Maisy
I. de la Tortue
ISLE DE St DOMIN
I. de la Gonave
Cap Dame Marie
Cayemites
Cul de Sac
Azua
Bde Neybe
Fraile
I. de la Beate
Altavela
Longitude

Longitude du Méridien de l'Isle de Fer.

N.° 48 A.

CARTE
DES ISLES DE S.t DOMINGUE ET DE PORTO-RICO.

Par *M. BONNE*, Ingenieur-Hydrographe de la Marine.

Juillet, 1782.

Lieues legales de Castille, de 26 ½ au Degré.

Lieues communes de France, de 25 au Degré.

Lieues Marines, de 20 au Degré.

Lieues d'Espagne, de 17 ½ au Degré.

Longitude du Méridien de Paris.

N° 85. C. Longitude du Méridien de l'Isle de Fer. N° 40. A.

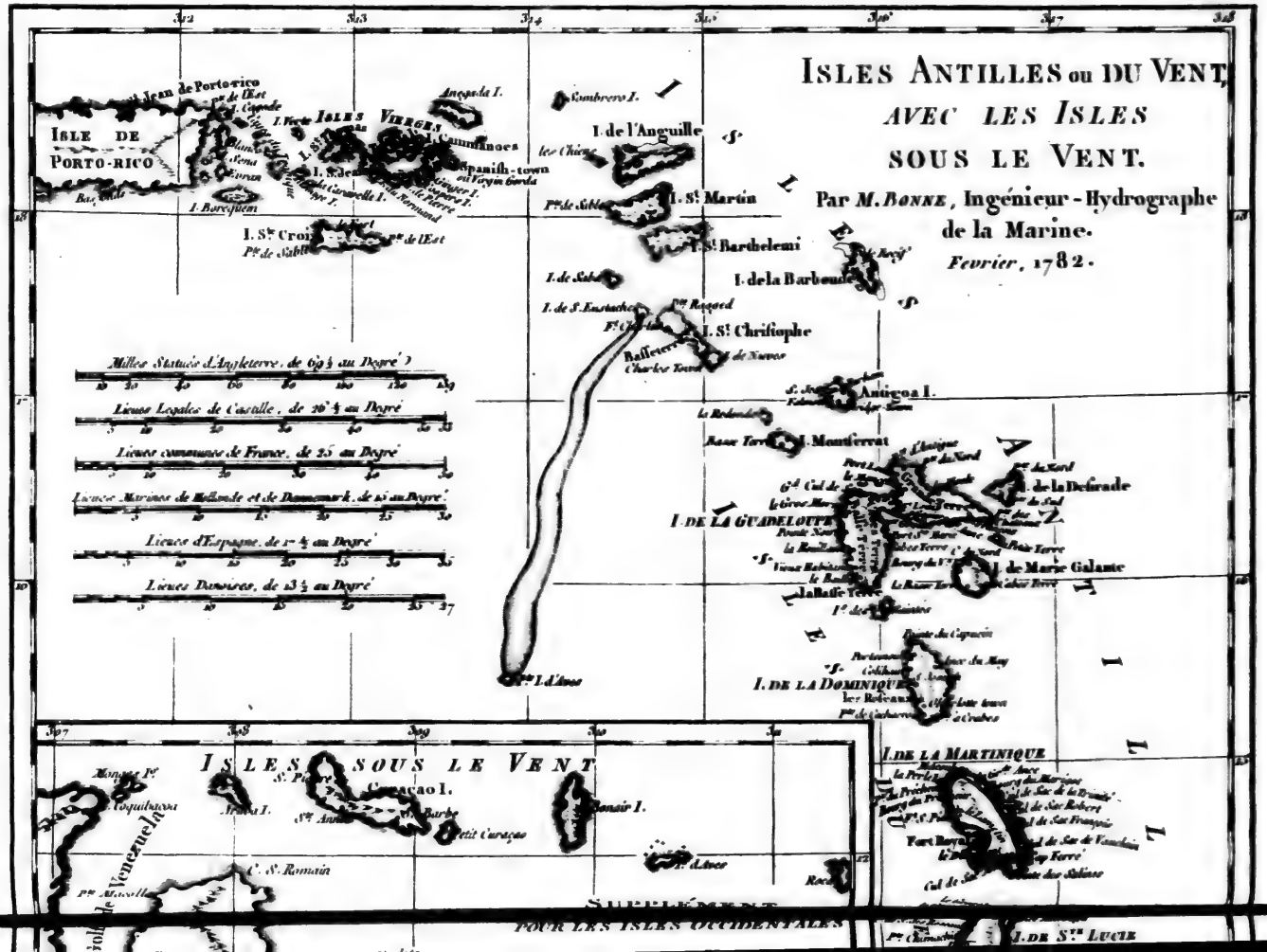

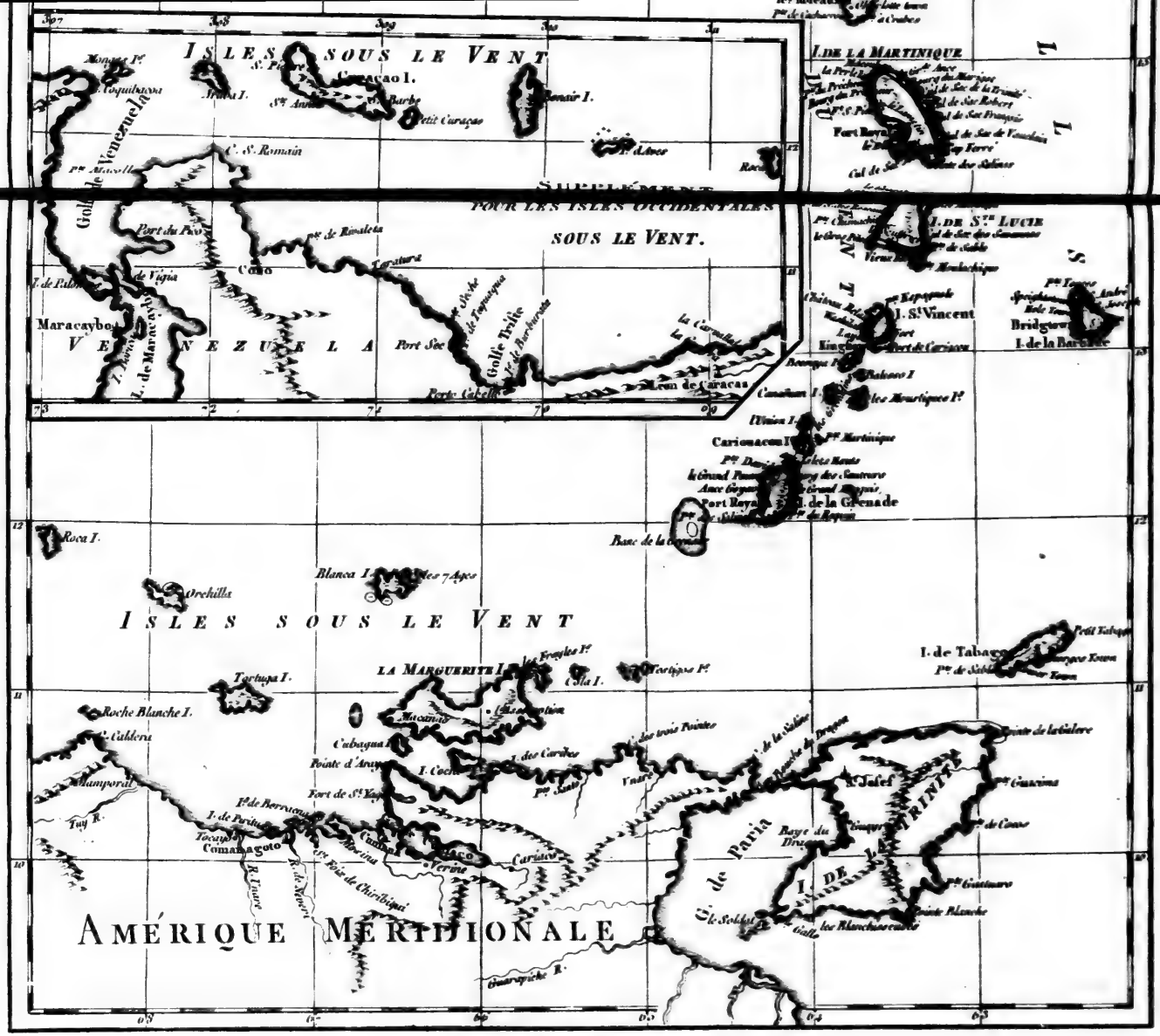

Longitude du Méridien de Paris.

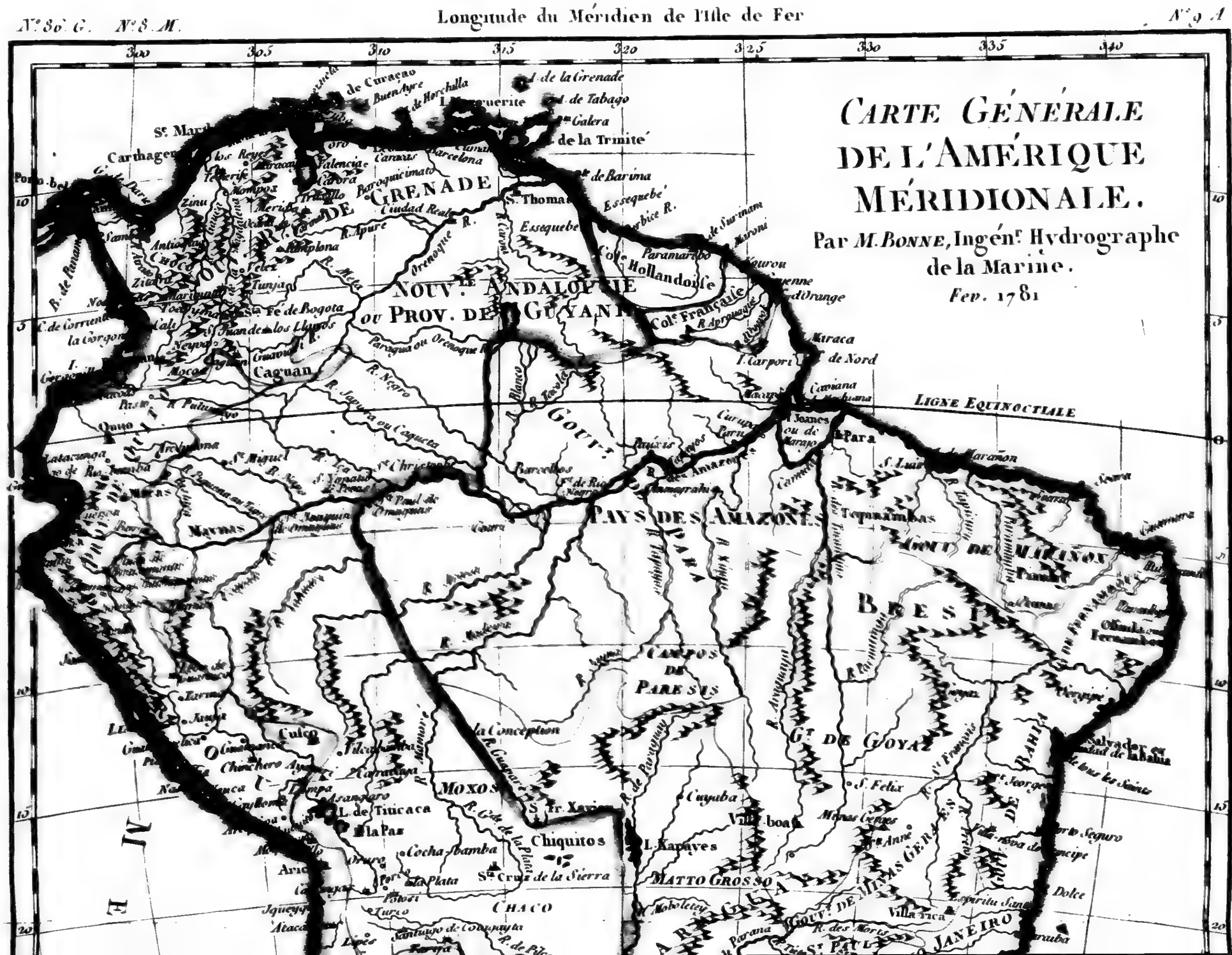
N.° 80 G. N.° 8 M.
Longitude du Méridien de l'Isle de Fer
N.° 9 A
CARTE GÉNÉRALE
DE L'AMÉRIQUE
MÉRIDIONALE.
Par M. BONNE, Ingén.r Hydrographe
de la Marine.
Fev. 1781
LIGNE EQUINOCTIALE
GRENADE
NOUV.le ANDALOUSIE
OU PROV. DE GUYANE
GOUV.t
PAYS DES AMAZONES
BRESIL
GOUV.t DE MARAÑON
CAMPOS DE PARESIS
G.t DE GOYAZ
MATTO GROSSO
CHACO
Chiquitos
MOXOS
Col.e Hollandoise
Col.e Françoise
Carthagene
S.t Thomas
Esséquebé
Paramaribo
I. de la Grenade
I. de Tabago
de la Trinité
Fé de Bogota
Caguan
Pamplona
Tunja
L. de Titicaca
La Paz
Cocha-bamba
la Plata
Potosi
S.t Cruz de la Sierra
Cuyaba
Villa boa
L. Xarayes
S. Felix
Para
Cayenne

Perrier Sculp.

Longitude du Méridien de Paris

André Scrip.

N° 87 G. N° 59 M

Longitude du Meridien de l'Isle de Fer.

CARTE DES ISLES DE CORSE ET DE SARDAIGNE.

Par M. BONNE, Ingr. Hydrographe de la Marine.

1790.

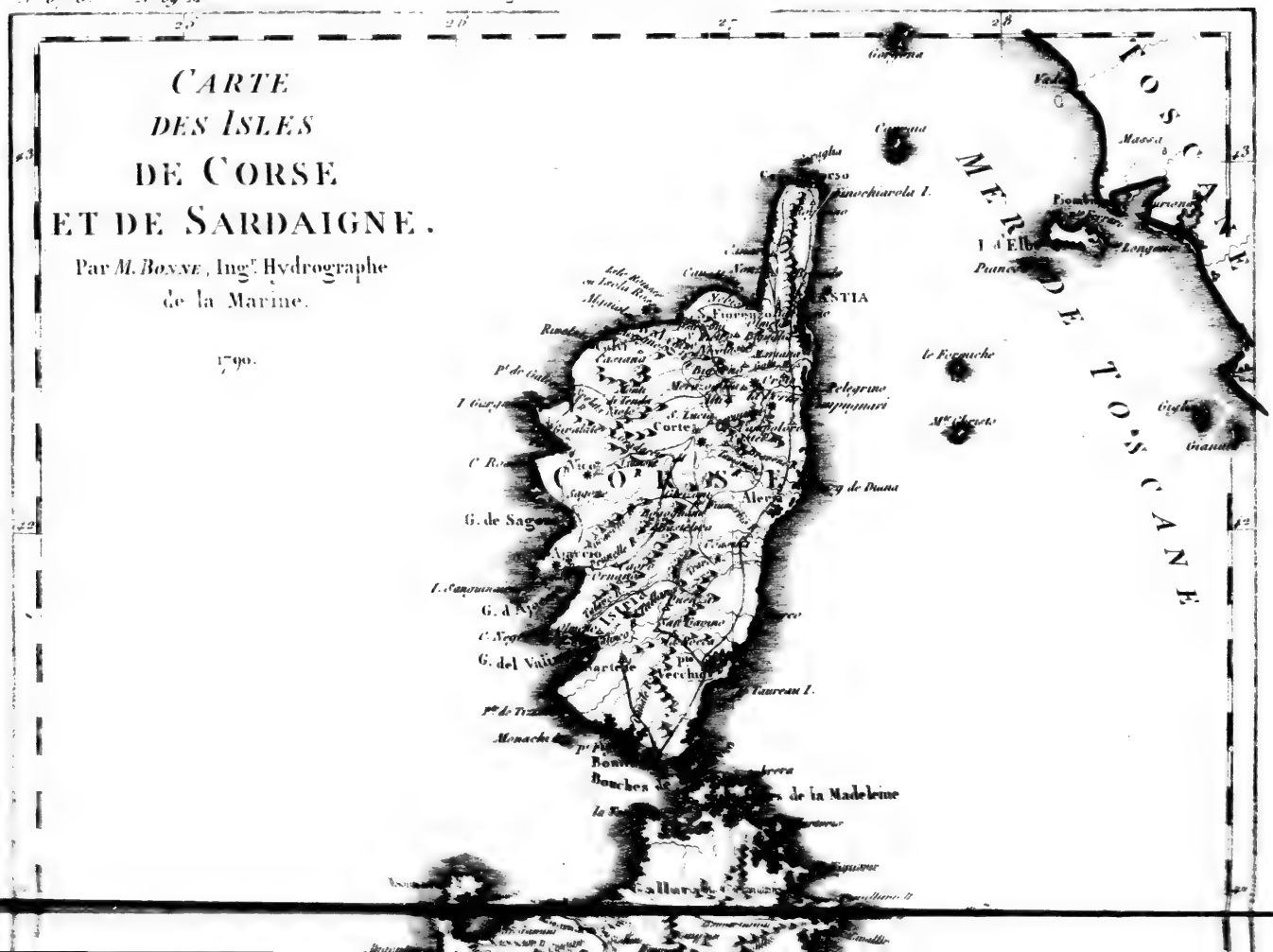

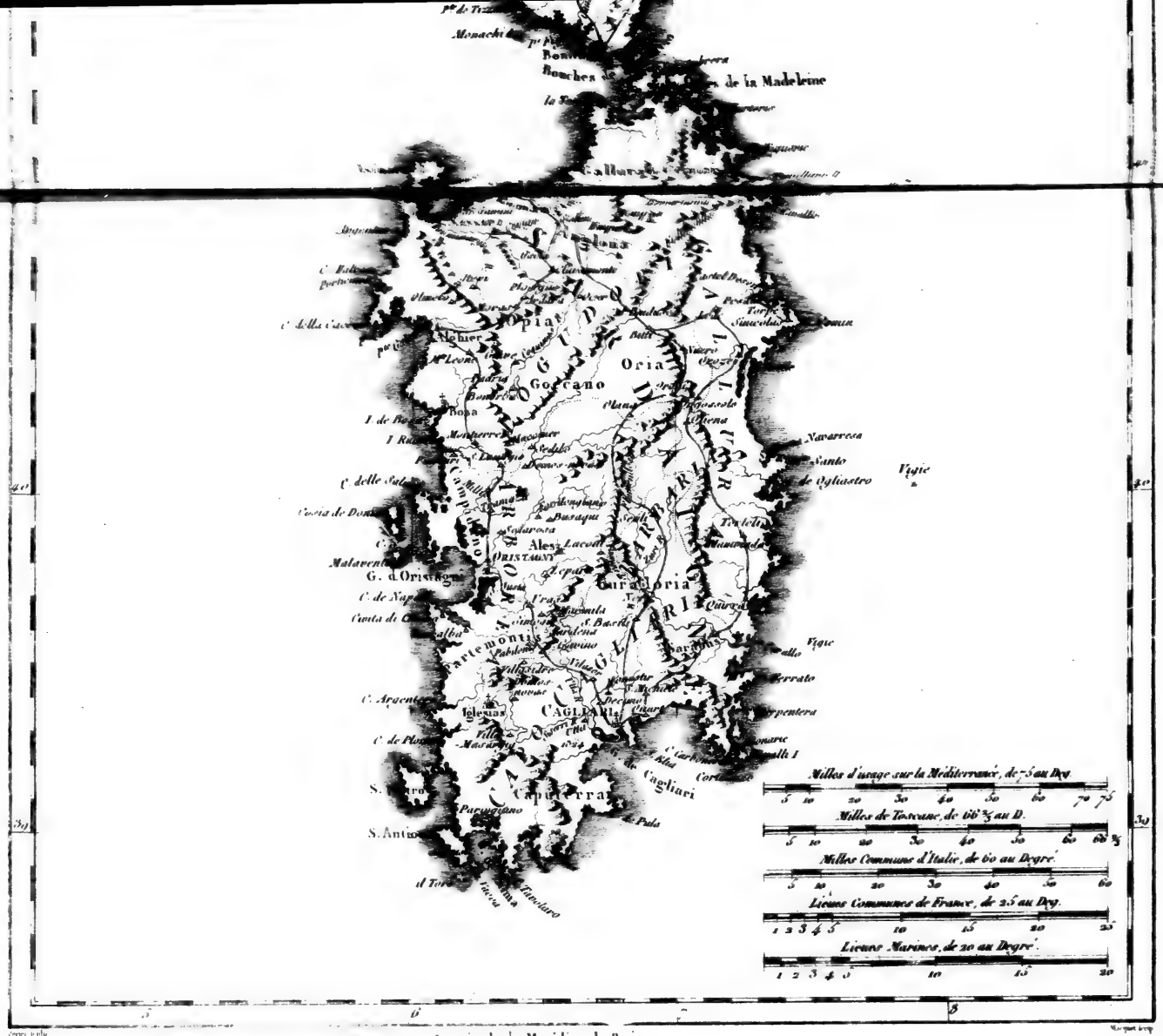

Longitude du Meridien de Paris.

Longitude du Méridien de

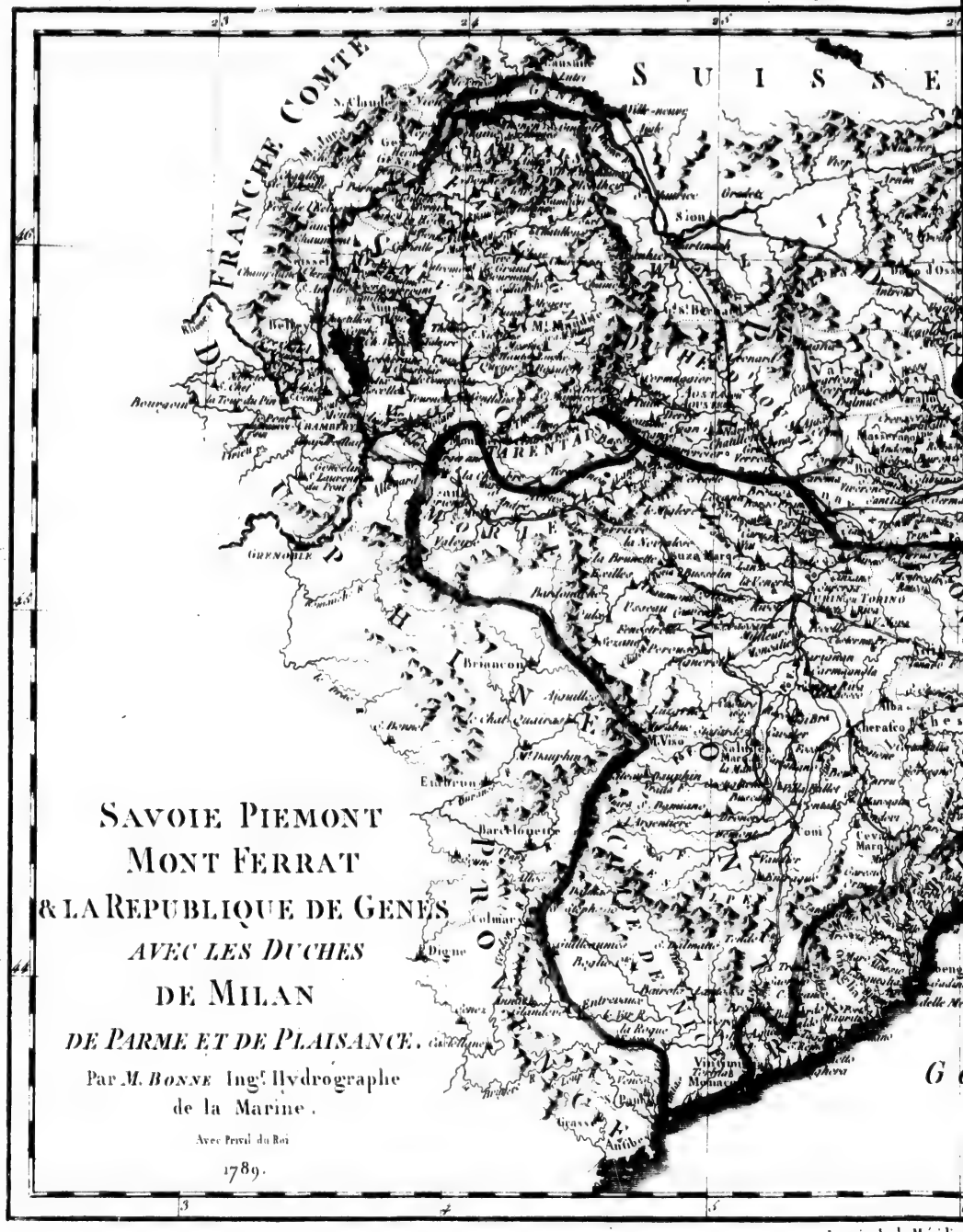

SAVOIE PIEMONT MONT FERRAT & LA REPUBLIQUE DE GENES *AVEC LES DUCHES* DE MILAN *DE PARME ET DE PLAISANCE.*

Par *M. Bonne* Ingr Hydrographe de la Marine.

Avec Privil. du Roi

1789.

Longitude du Méridie

Longitude du Méridien de l'Isle de Fer.

Longitude du Méridien de Paris

Lieues Milles Romains de 75 au Degré
Milles de Toscane et de Milanez de 60 au Degré
Milles d'Italie de 60 au Deg
VALTELINE
Chiavenna
Sondrio
Bormio
Robbiano
Meran
Lecco
Como
BERGAMASQUE
Lodi
Pizzighitone
Pavia
Crema
Piacenza ou Plaisance
Bobbio
Legnano
Mirandola
Novellara
Correggio
Carpi
Rubiera
Modena
Reggio
Bologna
Faenza
Imola
Forli
Fiorenzuola
Pontremoli
Porto Venere
Lerici
Sarzana
Carrara
Massa
Lucca ou LUCQUES
Pisa
FLORENZA ou FLORENCE
Prato
Pistoia
Empoli
Arno
REPUBLIQUE DE GENES
GENOUA ou GENES
G. DE GENES
DUCHE DE MILAN
DUCHE DE PARME
DUCHE DE MODENE
EVECHE DE TRENTE
MARCHE TRE
TOSCANE
Longitude du Méridien de

Longitude du Méridien de l'Isle de Fer.

Longitude du Méridien de Paris.

ROYAUME
DE NAPLES.
PARTIE SEPTENTRIONALE.
Par M. BONNE, Ingr. Hydrographe
de la Marine.
Avec Privil. du Roi.
1789.
G. DE GAETE
G. DE NAPLES
G. DE SALERNE
NAPOLI
ou NAPLES
Ascoli
Norcia
Todi
Spoleto
Amelia
Narni
Terni
Rieti
Tivoli
Palestrina
Velletri
Ferentino
Sora
Piperno
Sezze
Gaeta
Mte Circe
Ponza
Capua
Aversa
Benevento
Molise
Ortona
Lanciano
Sulmona
Civita di Penna
Teano
Sorrento
Amalfi
Nola
Avellino
Mt Vesuve
Mt Fuscolo
Mt Vesuve
Longitude du Méridien de
Longitude du Méridien de

Longitude du Méridien de l'Isle de Fer
Anciens Milles Romains, de 75 au Degré.
Milles Communs d'Italie, de 60 au Deg.
Lieues Communes de France, de 25 au D.
Lieues Marines, de 20 au Degré.
GOLFE DE VENISE
G. DE MANFREDONIA
TERRE DE BARI
GOLFE DE TARENTE
Manfredonia
Barletta
Bitonto
Bari
Mola
Polignano
Monopoli
Brindisi
Taranto
Gravina
Altamura
Matera
Tursi
Gallipoli
Otrante
Muro
Potenza
Acerenza
Venosa
Melfi
Rapolla
Lavello
Ascoli
Troia
Foggia
Lucera
Cerignola
Canosa
Andria
Trani
Molfetta
Giovenazzo
Conversano
Monopoli
Fasano
Ostuni
Oria
Francavilla
Grottaglie
Castellaneta
Mottola
Ginosa
Laterza
Gravina
Acquaviva
Spinazzola
Minervino
Barletta
Canosa
Cerignola
Ascoli
Troia
Foggia
Lucera
Manfredonia
Vieste
Rodi
Peschici
Viesti
Nicolas
Tremiti I.
Longitude du Méridien de Paris.

ROYAUME DE NAPLES
Partie Meridionale
ET CELUI DE L'ISLE
DE SICILE.
Par M. BONNE, Ingr. Hydrographe
de la Marine.
Avec Privil. du Roi.
1789.
Anciens Milles Romains, de 75 au Degré.
Milles Communs d'Italie, de 60 au Deg.
Milles de Sicile, de 54 au Deg.
Lieues Communes de France, de 25 au D.
Lieues Marines, de 20 au Deg.
Longitude du Méridien
I. Falcone
Alicuri I.
I. Filicudi
ISLES
Vulcano
S I C I L E
C. di S. Vito
Golfo di Castel Mare
Monreale
Capo Zaffarano
Termini
Cefalù
C. d'Orlando
Trapani
Levanzo
Marettimo I.
Calatafimi
Alcamo
Salemi
Marsala
VAL DE MAZARA
Castel Vetrano
Menfrici
Sambuca
Castro Novo
C. Giovanni
Calatabellotta
Sciacca
Platani
Girgenti
Naro
Campobello
Palma
Ravanusa
Licata
Mistretta
Nicosia
Traina
Regalbuto
S. Filippo d'Argirò
Centorbi
Calatascibetta
Castro Giovanni
Caropipi
Aidone
Piazza
Mazzarino
Mineo
Calatagirone
Terranova
Vizzini
Licodia
Monte Rosso
Butera
Vittoria
Chiaramonte
Comiso
Ragusa
Modica
S. Croce
Scicli
Spaccaforno
Noto
Lentini
Catania
Tortorici
Patti
Milazzo
Lingua Grossa
Paternò
Scoglitti
Camerana
Ragusa
Bufaluni
le Formiche
C. Passaro
MER
Longitude du Méridien

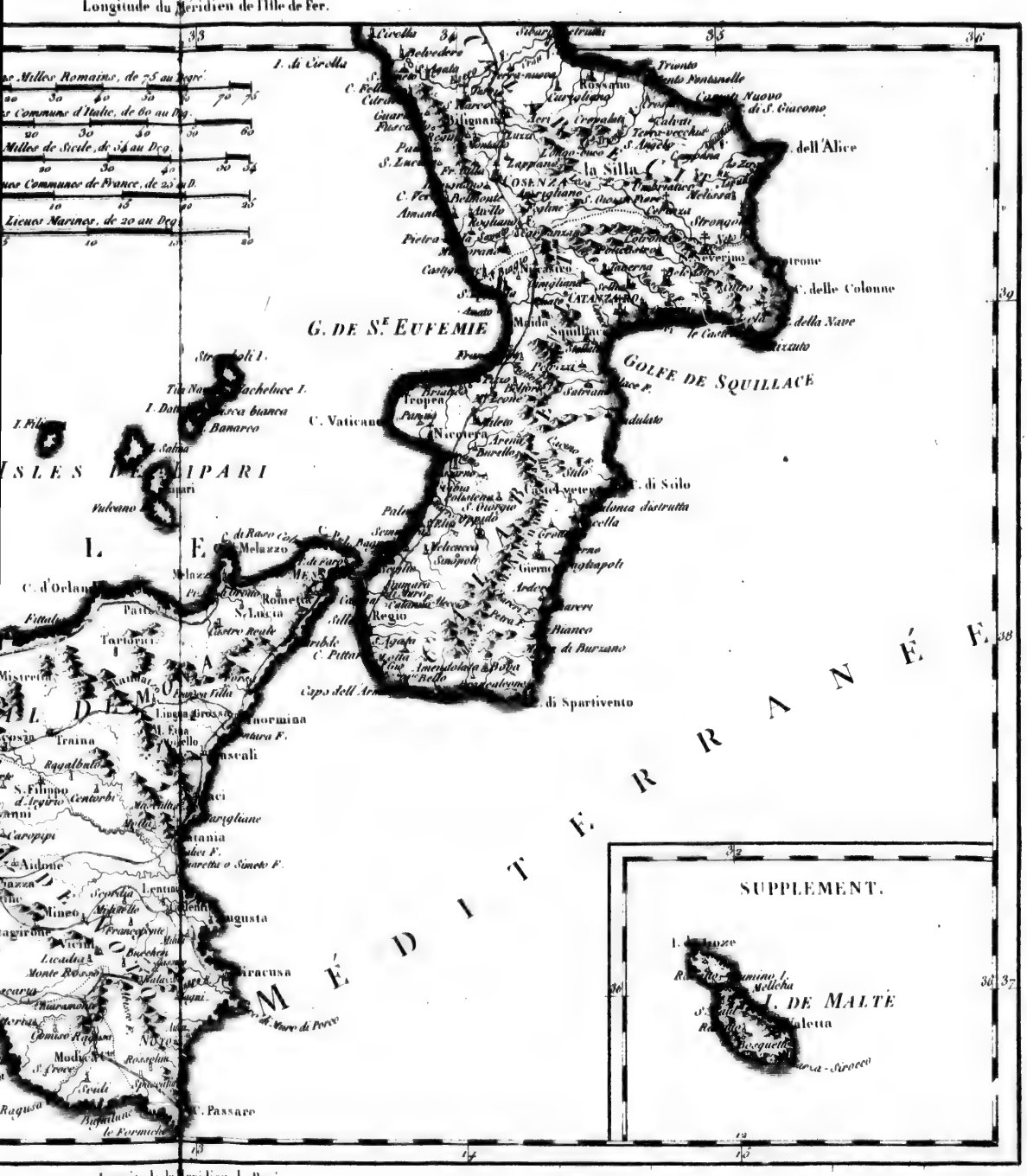
Longitude du Méridien de l'Isle de Fer.
Milles Romains, de 75 au Degré
Communs d'Italie, de 60 au Deg.
Milles de Sicile, de 54 au Deg.
Communes de France, de 25 au D.
Lieues Marines, de 20 au Deg.
G. DE S.E EUFEMIE
GOLFE DE SQUILLACE
ISLES DE LIPARI
MÉDITERRANÉE
SUPPLEMENT.
I. DE MALTE
Longitude du Méridien de Paris.

TABLEAU GÉNÉRAL DES CARTES

Atlas Général.

1 Mappe-monde en deux Hémisphères
2 Mappe-monde Plate, ou Carte réduite des Terres et des Mers du Globe Terrestre.
3 Carte de la Direction des Vents Généraux et des Moussons.
4 Orbis Vetus
5 Carte Général de l'Europe
6 Mappa Insularum Britannicarum Antiquarum
7 Carte Générale des Royaumes d'Angleterre, d'Ecosse et d'Irlande
8 Carte des Royaumes de Danemark, de Norwège et de Suede
9 Partie Européenne de l'Empire de Russie
10 Mappa Galliæ Antiquæ.
11 la France par Gouvernements.
12 la France par Départements.
13 Gouvernements de Flandre, Picardie, Artois, et Boulonois.
14 Gouvernements de Normandie et Maine. - Partie Occidentale.
15 Gouvernements de Normandie, Maine et Perche. - Partie Orientale.
16 Gouvernement de l'Isle de France.
17 Gouvernement de Champagne et Brie. - Partie Septentrionale.
18 Idem - Partie Méridionale
19 Gouvernements de Lorraine et Alsace.
20 Gouvernement de Bretagne
21 Gouvernements d'Anjou, de Saumurois et de Touraine.
22 Gouvernement de l'Orléanois
23 Gouvernements de Berry de Nivernois et de Bourbonnois
24 Gouvernements de Bourgogne, Franche-Comté et Lyonnois - Partie Septentrionale
25 Idem - Partie Méridionale
26 Gouvernements de Poitou, de l'Aunis, Saintonge et Angoumois.
27 Gouvernements de la Marche du Limosin et d'Auvergne.
28 Gouvernement du Dauphiné.
29 Gouvernement de Guienne et Gascogne - Partie Septentrionale
30 Idem - Partie Méridionale
31 Gouvernement de Languedoc - Partie Septentrionale.
32 Idem - Partie Méridionale.
33 Gouvernement de Provence.
34 les Sept Provinces Unies, ou la Hollande, et les Pays Bas.
35 la Suisse divisée en 13 Cantons, leurs Alliés, avec leurs Sujets et ceux de leurs Alliés.
36 Mappa Germaniæ Magnæ Vindelicia, Rhætiæ et Norici.
37 Empire d'Allemagne divisé en ses Cercles
38 Cercle de la Basse Saxe - Partie Septentrionale
39 Idem - Partie Méridionale
40 Cercle de la Haute Saxe - Partie Ouest.
41 Idem - Partie Est.
42 Idem - Partie du Sud.
43 Cercle de Westphalie - Partie Septentrionale
44 Idem - Partie Méridionale.
45 Cercle du Bas Rhin.
46 Cercle du Haut Rhin.
47 Cercle de Franconie.
48 Cercle de Souabe.
49 Cercle de Baviere.
50 la Bohême et Lusace.
51 la Silésie et Moravie.
52 Cercle d'Autriche - Partie Occidentale.
53 Idem - Partie Orientale
54 la Pologne et le Duché de Lithuanie.
55 Mappa Hispaniæ Antiquæ.
56 Royaumes d'Espagne et de Portugal.
57 Mappa Italiæ Antiquæ.
58 Italie Moderne.
59 Pannoniæ, Daciæ, Illyrici et Mœsiæ.
60 Royaume de Hongrie, avec la Partie Septentrionale de la Turquie d'Europe.
61 Mappa Græciæ Antiquæ et Vicinarum Regionum.
62 Partie Méridionale de la Turquie d'Europe.
63 Carte Générale de l'Asie.
64 Asia Minor.
65 Carte Moderne de l'Asie Mineure.
66 Duodecim Tribus Israelis Sive Terra Sancta.

Suplement à l'Atlas Général

* la Savoie, Piemont, Mont Ferrat et la République de Gênes avec les Duchés de Milan, de Parme, et de Plaisance.
** la République de Venise avec le Mantouan et l'Etat de Modene
*** le Royaume de Naples partie Septentrionale
**** idem partie Méridionale
***** les Isles de Corse et de Sardaigne

67 Palestina et Syria.
68 Imperii Parthorum Tabula Pars Occiden[tal]
69 Carte Moderne de majeure partie de Tur[quie] avec l[es]
70 Imperii Parthorum Pars Orientalis
71 Carte de la Perse hors la partie la plus [mé]ridionale de c[e]
72 Carte des Indes en deçà et au delà du Gan[ge] occiden[tale]
73 Idem - Partie Orientale avec les Isles de la Sond[e], les [Ma]
74 l'Empire de la Chine et le Royaume de [Co]rée Occ[i]
75 Idem - Partie Orientale avec les Isles du [Ja]pon
76 Carte Générale de l'Afrique.
77 Africa Propria Numidia et Mauritania.
78 Royaumes de Fez, d'Alger, de Tunis et de [Tri]poli
79 Mappa Ægypti Antiquæ
80 l'Egypte Moderne avec la partie Orientale [de] Barbarie
81 Carte Générale de l'Amérique Septentrionale
82 les Etats Unies de l'Amérique, avec Partie [du] Canada et de la [Lo]uisiane
83 les Isles de Cuba et de la Jamaique.
84 les Isles de St. Domingue et de Portorico.
85 Isles Antilles ou du Vent, avec les Isles Sou[th]
86 Carte Générale de l'Amérique Méridionale
87 Isle de Corse.

Atlas Mo[yen] de l'Eu[rope]

1 Mappe-monde en deux Hémispheres
2 Mappe-monde Plate, ou Carte réduite des [Terres] et des Mers
3 Carte de la Direction des Vents Généraux [et] des Moussons.
4 Carte Générale de l'Europe
5 Carte Générale de l'Asie.
6 Carte Générale de l'Afrique.
7 Carte Générale de l'Amérique Septentrionale.
8 Carte Générale de l'Amérique Méridionale.
9 Carte Générale des Royaumes d'Angleterre, [d'Ec]osse et [d'I]rlande
10 les Royaumes de Suede, de Danemark et de [Nor]wége.
11 Partie Européenne de l'Empire de Russie
12 la France par Gouvernements
13 la France par Départements
14 Gouvernements de Flandre, Picardie, Artois, [et] Boulonois
15 Gouvernements de Normandie, Maine et Perche. - [Partie] Occidentale
16 Idem - Partie Orientale
17 Gouvernement de l'Isle de France.
18 Gouvernement de Champagne et Brie - Partie [Sep]tentrionale
19 Idem - Partie Méridionale
20 Gouvernements de Lorraine et Alsace.
21 Gouvernement de la Bretagne
22 Gouvernements d'Anjou, Saumurois et Touraine.
23 Gouvernement de l'Orléanois.
24 Gouvernements de Berry, Nivernois, et Bourbonnois.
25 Gouvernements de Bourgogne, Franche-Comté [et] Lyonnois - [Partie] Septentrionale
26 Idem - Partie Méridionale
27 Gouvernements de Poitou, Aunis, Saintonge et [Ango]umois
28 Gouvernements de la Marche, Limosin et Auvergne.
29 Gouvernement du Dauphiné.
30 Gouvernement de Guiene et Gascogne. Partie Septentrionale
31 Idem - Partie Méridionale
32 Gouvernement de Languedoc. Partie Septentrionale.
33 Idem - Partie Méridionale
34 Gouvernement de Provence.
35 les Sept Provinces Unies ou la Hollande, et les Pays Bas.
36 la Suisse divisée en 13 Cantons, leurs Alliés, avec leurs Sujets
37 l'Empire d'Allemagne divisé en ses Cercles.
38 Cercle de la Basse Saxe, Partie Septent.
39 Idem - Partie Méridionale.
40 Cercle de la Haute Saxe. Partie Ouest.
41 Idem - Partie Est
42 Idem - Partie Sud
43 Cercle de Westphalie - Partie Septentrionale
44 Idem - Partie Méridionale

A Paris ch[ez]

ES CART[illegible]ONTENUES DANS LES ATLAS.

[illegible]et Syria.
[illegible]thorum Tabula Pars Occiden[illegible]
[illegible]rne de majeure partie de Tur[illegible]avec les parties Circonvoisines.
[illegible]thorum Pars Orientalis
Perse hors la partie la plus [illegible]le de ce Royaume
[illegible]es en deçà et au delà du Gan[illegible]Occidentale
Orientale avec les Isles de la S[illegible]o, les Moluques et les Philippines
[illegible] la Chine et le Royaume de [illegible]ie Occidentale
Orientale avec les Isles du [illegible]
[illegible]ale de l'Afrique.
[illegible]ria Numidia et Mauritania.
[illegible] Fez, d'Alger, de Tunis et d[illegible]
[illegible]pti Antiqua
[illegible]derne avec la partie Orientale [illegible]de Tripoli.
[illegible]ale de l'Amérique Septentrion[illegible]
[illegible]ues de l'Amérique, avec Partie [illegible]de la Louisiane et de la Floride
Cuba et de la Jamaique.
St. Domingue et de Portorico.
[illegible] ou du Vent, avec les Isles su[illegible]t
[illegible]le de l'Amérique Méridional

Atlas Mo[illegible]e l'Europe.

[illegible]e en deux Hémispheres
[illegible]e Plate, ou Carte réduite des To[illegible]s Mers du Globe Terrestre.
[illegible]irection des Vents Généraux d[illegible]ussons.
[illegible]ale de l'Europe
[illegible]e de l'Asie.
[illegible]e de l'Afrique.
[illegible]le de l'Amérique Septentrionale
[illegible]le de l'Amérique Méridionale
[illegible]le des Royaumes d'Angleterr[illegible]sse et d'Irlande.
[illegible] de Suede, de Danemark et d[illegible]vège.
[illegible]ériennne de l'Empire de Russie
[illegible] Gouvernements
[illegible] Departements
[illegible]s de Flandre, Picardie, Artoi[illegible]Boulonois
[illegible]s de Normandie, Maine et Perc[illegible]rtie Occidentale
Orientale
[illegible]de l'Isle de France.
[illegible] de Champagne et Brie-Partie [illegible]ntrionale
Méridionale
[illegible] de Lorraine et Alsace.
[illegible] de la Bretagne
[illegible]'Anjou, Saumurois et Touraine
[illegible]e l'Orléanois.
[illegible]e Berry, Nivernois, et Bourbonn[illegible]
[illegible] de Bourgogne, Franche-Comté [illegible]nnois-Partie Septentrionale
[illegible]éridionale
[illegible]de Poitou, Aunis, Saintonge et [illegible]moisis.
[illegible] de la Marche, Limosin et Auver[illegible]
[illegible]u Dauphiné.
[illegible]e Guiene et Gascogne. Partie Sep[illegible]trionale
[illegible]ridionale
[illegible]e Languedoc, Partie Septentrion[illegible].
[illegible]ridionale
[illegible]e Provence.
[illegible]es Unies ou la Hollande, et les [illegible] Bas.
[illegible]se en 13 Cantons, leurs Alliés, ave[illegible]urs Sujets et ceux de leurs Alliés.
[illegible]agne divisé en ses Cercles.
[illegible]xe Saxe, Partie Septent.
[illegible]ridionale.
[illegible]e Suxe, Partie Ouest.
[illegible]t
[illegible]
[illegible]hi-Partie Septentrionale
[illegible]idionale

A Paris chez Jean, rue Jean de Beauvais. N° 32.

45 Cercle du Bas Rhin.
46 Cercle du Haut Rhin.
47 Cercle de Franconie
48 Cercle de Souabe
49 Cercle de Baviere
50 la Bohême et Lusace
51 la Silesie et Moravie
52 Cercle d'Autriche-Partie Occidentale
53 Idem-Partie Orientale
54 la Pologne et Duché de Lithuanie.
55 les Royaumes d'Espagne et de Portugal.
56 Italie Moderne.
57 Royaume de Hongrie avec la Partie Septentrionale de la Turquie d'Europe.
58 Turquie d'Europe-Partie Meridionale
59 Isle de Corse.

Atlas Ancien et Moderne ou Géographie Comparée.

1 Orbis Vetus
2 Mappe-monde en deux Hémispheres
3 Mappe-monde Platte ou Carte réduite des Terres et des Mers du Globe Terrestre
4 [illegible] de la Direction des Vents Généraux et des Moussons.
5 [illegible] Générale de l'Europe
6 [illegible] Générale de l'Asie
7 [illegible] Générale de l'Afrique
8 [illegible] Générale de l'Amérique Septentrionale
9 Carte Générale de l'Amérique Méridionale
10 Mappa Insularum Britannicarum Antiquarum.
11 Carte Générale des Royaumes d'Angleterre, d'Ecosse et d'Irlande.
12 Carte des Royaumes de Suede, Danemark et Norwège.
13 Partie Européenne de l'Empire de Russie.
14 Mappa Galliæ Antiquæ.
15 la France par Gouvernements.
16 la France par Departements.
17 les Sept Provinces Unies ou la Hollande et les Pays Bas.
18 la Suisse divisée en 13 Cantons, leurs Alliés, avec leurs Sujets et ceux de leurs Alliés.
19 Mappa Germaniæ Magnæ Vindelicæ, Rhætiæ et Noricî.
20 Empire d'Allemagne divisé en ses Cercles.
21 la Pologne et Duché de Lithuanie.
22 Mappa Hispaniæ Antiquæ
23 Royaumes d'Espagne et de Portugal
24 Italiæ Antiquæ
25 Italie Moderne
26 Pannoniæ, Daciæ, Illirici et Mœsiæ
27 Royaumes de Hongrie avec la Partie Septentrionale de la Turquie d'Europe.
28 Mappa Græciæ Antiquæ et Vicinarum Regionum.
29 Turquie-Partie Méridionale.
30 Asiæ Minor
31 Carte Moderne de l'Asie Mineure
32 Duodecim Tribus Israelis Sive Terra Sancta
33 Palestina et Syria
34 Imperii Parthorum Tabula pars Occidentalis
35 Carte Moderne de la majeur partie de la Turquie d'Asie avec les parties Circonvoisines
36 Imperii Parthorum pars Orientalis.
37 Carte de la Perse hors la partie la plus Occidentale de ce Royaume
38 Indes en deçà et audelà du Gange-Partie Occidentale
39 Idem avec les Isles de la Sonde, Borneo, les Moluques et les Philippines.
40 l'Empire de la Chine-Partie Occidentale
41 Idem, avec les Isles du Japon-Partie Orientale
42 Africa propria, Numidia et Mauritania.
43 Royaumes de Fez, d'Alger, de Tunis et de Tripoli
44 Mappa Egypti Antiquæ
45 l'Egypte Moderne avec la partie Orientale des Etats de Tripoli
46 les Etats Unies de l'Amerique avec une partie du Canada de la Louisiane et de la Floride
47 les Isles de la Jamaique et de Cuba
48 les Isles de S. Domingue et de Portorico
49 les Antilles ou Isles du Vent

Nota.

Pour céder au désir des Professeurs et des Personnes qui enseignent la Géographie, on a divisé l'Atlas en deux parties, dont l'une comprend les Cartes Modernes de l'Europe et l'autre la Géographie comparée, composée des Cartes Anciennes et Modernes.